



# Concepción de Buenos Aires

Gobierno Municipal 2012-2015

OFICIO No. 18/2012  
DEPENDENCIA: Presidencia Municipal  
de Concepción de Buenos Aires  
ASUNTO: Información del Equipo Técnico Local

Arq. Elvia Ponce de León Pérez.  
Directora de planeación Municipal de la Seplan Jalisco.  
Presente:

Por medio del presente me permito enviarle un cordial saludo ocasión que aprovecho para desearle éxito en sus labores.

A su vez me permito comunicarle que se ha dado nombramiento y aceptación formal del Equipo Técnico Local en el municipio de Concepción de Buenos Aires, jal.

Sin más por el momento me despido esperando contar con su apoyo y quedo a sus órdenes para cualquier duda al respecto.

ATENTAMENTE

"2012, AÑO ENTRE LA EQUIDAD ENTRE MUJERES Y HOMBRES"  
CONCEPCION DE BUENOS AIRES JALISCO  
OCTUBRE 25 DEL 2012

LIC. GONZALO ZUÑIGA ARIAS  
PRESIDENTE MUNICIPAL

**Formato de nombramiento y aceptación de los integrantes del Equipo Técnico Local  
2012- 2015**

En el artículo 38 de la Ley de Planeación para el Estado de Jalisco y sus Municipios se establece que "La Planeación municipal del desarrollo, deberá llevarse a cabo con el medio para el eficaz desempeño de las responsabilidades de los municipios, con la finalidad de coadyuvar al desarrollo económico y social de sus habitantes". En la presente referencia, en sus artículos 39 y 51 se señala la obligación para los municipios de contar con un Plan de Desarrollo Municipal actualizado dentro de los primeros seis meses del inicio del periodo constitucional de la administración municipal. En función de lo anterior, designo a continuación el personal que estará a cargo de la conducción y apoyo de las áreas de la planeación y seguimiento del desarrollo del municipio de (**CONCEPCION DE BUENOS AIRES**).

**Titular del Equipo Técnico Local (ETL):**

Nombre	Cargo	Teléfono	Correo electrónico	Firma de Aceptación
Ing. José Guadalupe Buenrostro Martínez	Auxiliar de Obras Públicas	372 4260 141 Ext.108	Jose.buenrostro@hotmail.com	<i>José Gupe Buenrostro M.</i>

**Personal de Apoyo y miembros del ETL:**

Nombre	Cargo	Teléfono	Correo electrónico	Firma de Aceptación
Dr. José Mendoza Campos	Secretario General y Oficial Mayor	372 4260 027	josemendozac61@hotmail.com	<i>José Mendoza</i>
Elizabeth Bersabe Ayala Pérez	Auxiliar de catastro	372 4260 141 Ext. 106	saylor-158@hotmail.com	<i>Elizabeth Bersabe Ayala Pérez</i>
Arq. Ramón López Ruiz	Dir. De Obras Públicas	372 4260 141 Ext.108	elarqui14@hotmail.com	<i>Ramón López Ruiz</i>
MVZ. Miriam Aidee Contreras Luna	Sindico y Juez Municipal	372 4260 141 Ext.107	miriam-contrerasluna@hotmail.com	<i>Miriam Aidee Contreras Luna</i>
José Inés Díaz Delgadillo	Encargado de Hacienda Municipal	372 4260 141 Ext.105	diazjines@gmail.com	<i>José Inés Díaz Delgadillo</i>
Octavio Gutiérrez Gómez	Dir. De Promoción Económica	342 100 6060	octavio_gutierrez_8@hotmail.com	<i>Octavio Gutiérrez Gómez</i>
Juan Carlos Rubio Martínez	Dir. De Catastro Municipal	372 4260 141 Ext. 106	kinworboom2114@hotmail.com	<i>Juan Carlos Rubio Martínez</i>

*Gonzalo Fúñiga Arias*  
**Nombre y firma del Presidente Municipal**

“Matriz de actores claves para el desarrollo del municipio”

Nombre del Municipio:                                 CONCEPCION DE BUENOS AIRES                                

N o.	ORGANISMO / ÁREA	TIPO	DIRECCIÓN	TELÉFONO	NOMBRE DEL REPRESENTANTE	ACCIONES U OBJETIVOS
1	COMISARIADO DEL EJIDO CONCEPCION DE BUENOS AIRES	EJIDO	OGAZON #19	(372)4260482	BENAJMIN CABALLERO ORTIZ	QUE HAYA UN CONTROL EN LA TALA DE ARBOLES
2	REPRESENTANTE DEL TURISMO	ASOCIACION	OBREGON #27-A	(372)4260571	OSWALDO CHAVEZ CARDENAS	PROMOVER Y CONSOLIDAR LA INFRAESTRUCTURA COMERCIAL, INDUSTRIAL Y SERVICIOS EXISTENTES
3	REPRESENTANTE DE APICULTORES	ASOCIACION CIVIL	IGNACIO S. ROMO #62	3421014109	JULIO CESAR CONTRERAS DIAZ	GENERAR Y PROMOVER NUEVAS FUENTES DE EMPLEO Y AUTOEMPLEO.
4	ENCARGADO DE HACIENDA MUNICIPAL	FUNCIONARIO MUNICIPAL	OGAZON #65	3421010833	JOSE INEZ DIAZ DELGADILLO	FOMENTAR Y PROMOVER EL DESARROLLO ECONOMICO
5	PRESIDENTE DE LOS PRODUCTORES DE AGUACATE	ASOCIACION CIVIL	ALCALDE # 88	3331065248	RICARDO ZUÑIGA ARIAS	APOYAR A LOS SECTORES PRODUCTIVOS PARA ALCANZAR MAYORES NIVELES DE PRODUCTIVIDAD Y COMPETITIVIDAD
6	DIRECTOR PROMOCION ECONOMICA	FUNCIONARIO MUNICIPAL	DEGOLLADO # 59	3421006060	OCTAVIO GUTIERREZ GOMEZ	IMPULSAR EL CRECIMIENTO EQUILIBRADO SOBRE LAS BASES DE DESARROLLO SUSTENTABLE.
7	REGIDORA DE SALUD	FUNCIONARIO MUNICIPAL	DONATO GUERRA #86	3421052626	MARIA ELENA DIAZ BUENOSTRO	QUE TODAS LAS FAMILIAS CUENTEN CON LOS SERVICIOS BASICOS DE SALUD.

8	REGIDOR DEL DEPORTE	FUNCIONARIO MUNICIPAL	EMILIANO ZAPATA # 11 LOS SAUCES	3421052343	JUAN RAMON LUPERCION HERRERA	PROMOVER ESPACIOS EN BUENAS CONDICIONES Y QUE LOS JOVENES TENGAN OTRAS ALTERNATIVAS
9	REGIDORA DE EDUCACION	FUNCIONARIO MUNICIPAL	JUAREZ #18	3421017698	FATIMA DEL CARMEN CABALLERO BUENROSTRO	QUE HAYA MAS OPORTUNIDADES PARA QUE NIÑOS Y NIÑAS NO ABANDONEN LA ESCUELA Y PUEDAN TERMINAR SU EDUCACION MEDIA SUPERIOR.
10	PERSONAL	PERSONAL	AQUILES SERDAN #79	3724260971	IRMA APARICIO MEDINA	IMPULSAR CAPACITACIONES Y GENERAR EL AUTOEMPLEO.
11	DIRECTOR DE LA CASA DE LA CULTURA	FUNCIONARIO MUNICIPAL	GUERRERO # 44	3724260826	MALAQUIAS ARIAS BUENROSTRO	DESPERTAR EL INTERES EN LA SOCIEDAD PARA EL DESARROLLO
12	REGIDOR DEL RASTRO MUNICIPAL	FUNCIONARIO MUNICIPAL	OBREGON #49	3421007505	LUIS ROBERTO CHAVEZ BARRAGAN	GESTIONAR APOYO PARA LA REUBICACION DEL RASTRO
13	REGIDOR DE ORDENAMIENTO MUNICIPAL	FUNCIONARIO MUNICIPAL	MORELOS # 28	3421006480	FERNANDO ARREDONDO BAUTISTA	MODIFICAR EL REGLAMENTO Y APLICARLO
14	REGIDOR DEL AGUA POTABLE	FUNCIONARIO MUNICIPAL	CORONA #11	3421032645	RUBEN MORALES NOVOA	INCREMENTAR EL BIENESTAR Y LA CALIDAD DE VIDA DEL MUNICIPIO.
15	DIRECTORA DE FOMENTO AGROPECUARIO	FUNCIONARIO MUNICIPAL	CORONA #61	3421033115	KARINA GUADALUPE URIBE GARCIA	INCREMENTAR EL DESARROLLO AGROINDUSTRIAL
16	SECRETARIA DE PROMOCION ECONOMICA	FUNCIONARIO MUNICIPAL	CUAHUTEMOC #103	3421017837	MARIA GUADALUPE VELAZCO GARCIA	FOMENTAR Y PROMOVER EL DESARROLLO ECONOMICO Y EL COOPERATIVISMO EN EL MUNICIPIO.

17	REGIDOR DE LA CULTURA	FUNCIONARIO MUNICIPAL	DAVID URZUA #84	3313855148	GERARDO BUENOSTRO ARIAS	ESTABLECER TALLERES
18	ORGANIZADOR DE LOS AGUACATEROS	ASOCIACION CIVIL	CONSTITUCION #18	3310706347	DAVID HUMBERTO LOPEZ ORTIZ	PROMOVER LA CONSOLIDACION PARA ATRAER INVERSIONES
19	DIRECTOR DE SEGURIDAD PUBLICA	FUNCIONARIO MUNICIPAL	IGNASIO S. ROMO #94	3421017815	RAUL PEÑA CHAVEZ	CUSTODIAR EL ORDEN DEL MUNICIPIO.
20	SINDICO Y JUEZ MUNICIPAL	FUNCIONARIO MUNICIPAL	HIDALGO NORTE #63	3421019051	MIRIAM AIDEE CONTRERAS LUNA	FIJAR LINEAMIENTOS Y CRITERIOS PARA PROMOVER LA SEGURIDAD JURIDICA.
21	PRESIDENTE MUNICIPAL	FUNCIONARIO MUNICIPAL	ALCALDE 83	3334015301	GONZALO ZUÑIGA ARIAS	LUCHAR POR EL MUNICIPIO PARA ALCANZAR EL MAXIMO DESARROLLO.
22	DIRECTOR DE CATASTRO	FUNCIONARIO MUNICIPAL	HERMANOS HECHAURI # 35	3421012161	CARLOS RUBIO MARTINEZ	QUE EL MUNICIPIO CUMPLA CON EL PAGO DE SUS OBLIGACIONES, YA QUE PERMITE QUE EL AYUNTAMIENTO PRESTE CON UN MEJOR LOS SERVICIOS PUBLICOS.
23	COMERCIANTE	PARTICULAR	RAMON CORONA	42 60 320	OSCAR GALEANA GALEANA	ESTIMULAR LAS ACTIVIDADES, PROPICIANDO UN ARRAIGO COMERCIAL.
24	SECRETARIO GENERAL Y OFICIAL MAYOR	FUNCIONARIO MUNICIPAL	JAVIER MINA #52	3421032693	JOSE MENDOZA CAMPOS	LA CONDUCCION ADECUADA A TRAVES DE UNA COORDINACION CON LOS DIVERSOS ACTORES DE LA SOCIEDAD.

## ACTA DE INTEGRACIÓN DEL COMITÉ DE PLANEACIÓN PARA EL DESARROLLO MUNICIPAL DE (anotar el nombre del municipio).

Con fundamento en lo dispuesto por el artículo 42 y 43 de la Ley de Planeación para el Estado de Jalisco y sus Municipios, siendo las 19:00 horas del día 04 de diciembre, en las instalaciones de la Presidencia Municipal de Concepción de Buenos Aires, Jalisco, se reunieron: el Presidente Municipal, los Regidores que presiden comisiones edilicias con funciones de planeación, las dependencias de la administración municipal con funciones de planeación, representantes de dependencias estatales y federales con funciones de planeación que operan en este municipio, representantes de órganos del sector privado del municipio, representantes de consejos y juntas que promueven la participación social y que por ordenamiento legal existen en el municipio y representantes del sector social; con la finalidad de integrar el Comité de Planeación para el Desarrollo Municipal de Concepción de Buenos Aires, Jalisco, como un organismo auxiliar del municipio en la planeación y programación de sus desarrollo.

Esta reunión fue presidida por el Presidente Municipal, Lic. Gonzalo Zúñiga Arias, en su calidad de Presidente del Comité de Planeación para el Desarrollo Municipal, llegándose a los siguientes:

### ACUERDOS

1.- Se comunica la designación, por parte del Presidente Municipal, del funcionario que fungirá como Coordinador del Coplademun, siendo éste el Sr. Ing. José Guadalupe Buenrostro Martínez.

2.- El secretario técnico queda formado por:

Nombre	Cargo
LIC. GONZALO ZUÑIA ARIAS	RESIDENTE MUNICIPAL
M.V.Z. MIRIAM AIDEE CONTRERAS LUNA	SINDICO Y JUEZ MUNICIPAL
C.FATIMA DEL CARMEN CABALLERO BUENROSTRO	REGIDOR
ING. RUBEN MORALES NOVOA	REGIDOR
C. RAMIRO REYES LOPEZ	REGIDOR
C. MARIA ELENA DIAZ BUENROSTRO	REGIDOR
C. JUAN RAMON LUPERCION HERRERA	REGIDOR
C CRISTOBAL OCHOA CISNEROS	REGIDOR
C. FERNANDO ARREDONDO BAUTISTA	REGIDOR
C. GERARDO BUENROSTRO ARIAS	REGIDOR
C. LUIS ROBERTO CHAVEZ BARRAGAN	REGIDOR
DR. JOSE MENDOZA CAMPOS	SECRETARIO GENERAL Y OFICIAL MAYOR

3.- Se determina que, al no existir Contraloría Municipal, el funcionario que habrá de Coordinar la Unidad de Control y Evaluación del Coplademun será el C.JOSE INES DIAZ DELGADILLO, funcionario encargado de la Hacienda Pública Municipal.

4.- Por las características del municipio se decidió, en esta asamblea plenaria, crear los siguientes subcomités.

**A.- Subcomité de ejemplo: 1.- Desarrollo Económico y Rural**, coordinado por el C. JOSE INES DIAZ DELGADILLO. Otros integrantes de este subcomité son:

Nombre	Cargo	Organización o Dependencia
DAVID LOPEZ ORTIZ	CORDINADIR DE LOS AGUACATEROS	ORGANIZACIÓN CIVIL
OSWALDO CHAVEZ CARDENAS	REPRESENTANTE DEL TURISMO	ORGANIZACIÓN CIVIL
BENJAMIN CABALLERO ORTIZ	REPRESENTANTE DE LOS EJIDATARIOS	EJIDO
JULIO CONTRERAS DIAZ	REPRESENTANTE DE LOS APICULTORES	ORGANIZACIÓN CIVIL
JOSE INEZ DIAZ DELGADILLO	ENCARGADO DE HACIENDA MUNICIPAL	PRESIDENCIA MUNICIPAL
RICARDO ZUÑIGA ARIAS	PRESIDENTE DE LOS AGUACATEROS	ORGANIZACIÓN CIVIL

**B.- Subcomité de ejemplo: 2.- Desarrollo Social y Humano**, coordinado por el C. OCTAVIO GUTIERREZ GOMEZ. Otros integrantes de este subcomité son:

Nombre	Cargo	Organización o Dependencia
C. MARIA ELENA DIAZ BUENROSTRO	REGIDOR	PRESIDENCIA MINUCIPAL
C.FATIMA DEL CARMEN CABALLERO BUENROSTRO	REGIDOR	PRESIDENCIA MINUCIPAL
JUAN RAMON LUPERCIO HERRERA	REGIDOR	PRESIDENCIA MINUCIPAL
C. MARIA GUADALUPE VELAZCO GARCIA	SECRETARIA DE PROMOCION ECONOMICA	PRESIDENCIA MINUCIPAL
C. GERARDO BUENROSTRO ARIAS	REGIDOR	PRESIDENCIA MUNICIPAL
C. IRMA APARICIO MEDINA	REPRESENTANTE DE ARTESANIAS	ORGANIZACIÓN CIVIL

**C.- Subcomité de ejemplo: 3.- Desarrollo Urbano, Infraestructura básica y Ecología**, coordinado por el C. ING. RUBEN MORALES NOVOA. Otros integrantes de este subcomité son:

Nombre	Cargo	Organización y Dependencia
ARQ. RAMON LOPEZ RUIZ	DIRECTOR DE OBRAS PUBLICAS	PRESIDENCIA MINUCIPAL
ING. JOSE GUADALUPE BUENROSTRO MARTINEZ	AUX. DE OBRAS PUBLICAS	PRESIDENCIA MINUCIPAL
M.V.Z. MALAQUIAS ARIAS BUENROSTRO	DIRECTOR DE LA CASA DE LA CULTURA	PRESIDENCIA MUNICIPAL
KARINA GUADALUPE URIBE GARCIA	DIRECTORA DE FOMENTO AGROPECUARIO	PRESIDENCIA MUNICIPAL
FERNANDO ARREDONDO BAUTISTA	REGIDOR	PRESIDENCIA MUNICIPAL
LUIS ROBERTO CHAVEZ BARRAGAN	REGIDOR	PRESIDENCIA MUNICIPAL

**D.- Subcomité de ejemplo: 4.- Seguridad Pública y Procuración de Justicia**, coordinado por el C. RAUL PEÑA CHAVEZ. Otros integrantes de este subcomité son:

Nombre	Cargo	Organización y Dependencia
MVZ. MIRIAM AIDEE CONTRERAS LUNA	SINDICO Y JUEZ MUNICIPAL	PRESIDENCIA MINUCIPAL
C. MARIA DEL CARMEN MORENO ACOSTA	ENCARGADA DE PROTECCION CIVIL	PRESIDENCIA MINUCIPAL
LIC. GONZALO ZUÑIGA ARIAS	PRESIDENTE MUNICIPAL	PRESIDENCIA MUNICIPAL
OSCAR GALEANA GALEANA	REPESENTANTE DE LOS COMOERCIANTES	ORGANIZACIÓN CIVIL
JUNA CARLOS RUBIO MARTINEZ	DIRECTOR DE CATASTRO	PRESIDENCIA MUNICIPAL
M.V.Z. MIRIAM AIDEE CONTRERAS LUNA	SINDICO Y JUEZ MUNICIPAL	PRESIDENCIA MUNICIPAL

5.- La Comisión Permanente quedará constituida por:

- Nombres de los Coordinadores de cada Subcomité.**  
C. JOSE INES DIAZ DELGADILLO.  
C. OCTAVIO GUTIERREZ GOMEZ.  
C. ING. RUBEN MORALES NOVOA.  
C. RAUL PEÑA CHAVEZ.
- Nombre de un integrante de cada subcomité como representante del sector social.**  
C. JUAN CARLOS RUBIO MARTINEZ  
DR. JOSE MENDOZA CAMPOS  
ARQ. RAMON LOPEZ RUIZ  
C.DAVID LOPEZ ORTIZ

6.- Asuntos Varios.

Luego de la integración formal del Coplademun se instalaron mesas de trabajo por subcomité para que los representantes comunitarios y sectoriales enriquezcan el listado de necesidades, problemáticas, opiniones que habrá de ser analizado y priorizado en el seno de la comisión permanente, teniéndose los siguientes resultados:

En el **Subcomité de ejemplo: 1.- Desarrollo Económico y Rural** se registró los siguientes problemas y aportaciones:

#### PROBLEMÁTICA DETECTADA

Número	Listado de problemas detectados por el H. Ayuntamiento	Se relaciona con
1.	BAJA ACTIVIDAD ECONOMICA	ECONOMICO





2.	MANEJO INADECUADO DE AGRICULTURA Y GANADERIA	ECONOMICO
3.	FALTA DE EMPLEO	DESARROLLO RURAL
4.	EMIGRACION	DESARROLLO RURAL
5.	BAJA PRODUCCION AGROPECUARIA	DESARROLLO RURAL
6.	FALTA DE INSTITUCIONES FINANCIERAS	DESARROLLO ECONOMICO
7.	DELINCUENCIA (ROBO DE MADERA Y ABIEGATO)	DESARROLLO ECONOMICO
8.	INDUSTRIA MUY LIMITADA	DESARROLLO RURAL
9.	CAMPAÑA DE BRUCELA Y TUBERCULOSIS EN FACE "B"	DESARROLLO RURAL

### LISTADO DE APORTACIONES

1. APOSTAR A LA INDUSTRIA DEL TURISMO
2. APOSTAR POR LA INDUSTRIALIZACION DEL AGUACATE, PRODUCIR, COMERCIALIZAR DERIVADOS Y PRODUCTOS TERMINADOS
3. MEJORAR LA INDUSTRIA LACTEA YA EXISTENTE
4. APOSTARLE Y DIFUNDIR LA PERMACULTURA
5. BUSCAR LIBERAR AL MUNICIPIO DE LOS CONCEPTOS SANITARIOS DE CUIDAD GUZMAN

### LISTADO DE MESAS SECTORIALES O GRUPOS DE TRABAJO:

Nombre de la mesa	Nombre del Coordinador	Firma
Mesa 1:	C. JOSE INES DIAZ DELGADILLO	 Nombre completo y Cargo
Mesa 2:	C. OCTAVIO GUITIERREZ GOMEZ	

Mesa 3:	ING. RUBEN MORALES NOVOA	
Mesa 4:	C. RAUL PEÑA CHAVEZ	

En el **Subcomité de de ejemplo: 2.- Desarrollo Social y Humano** se registró los siguientes problemas y aportaciones:


#### PROBLEMÁTICA DETECTADA

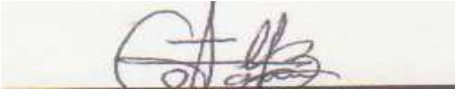


Número	Listado de problemas detectados por el H. Ayuntamiento	Se relaciona con
1.	FALTA DE IMPULSO ARTESANAL LOCAL	DESARROLLO SOCIAL
2.	BAJO NIVEL EDUCATIVO	DESARROLLO SOCIAL
3.	INSUFICIENTE COBERTURA EN SERVICIOS MEDICOS 2DO NIVEL	DESARROLLO HUMANO
4.	POLITICAS PUBLICAS EQUIVOCADAS	DESARROLLO SOCIAL
5.	DESINTERES CULTURAL	DESARROLLO HUMANO
6.	FALTA DE EMPLEO	DESARROLLO SOCIAL
7.	RERDIDA DE VALORES	DESARROLLO HUMANO

#### LISTADO DE APORTACIONES

1.	INPARTIR CURSO EMPRESARIALES
2.	FORMAR UN COMITÉ PARA VER A QUIEN SE REPARTE LOS APOYOS ECONOMICOS A LAS FAMILIAS (OPORTUNIDADES Y DESPENSAS)
3.	RESTRINGIR LOS APOYOS PARA QUE LAS PERSONAS TENGAN MAS INICIATIVA DE TRABAJAR
4.	QUE LOS DISCAPASITADOS SEAN TOMADOS EN CUENTA
5.	CONCIENTIZAR A LOS PADRES DE FAMILIA SOBRE LA EDUCACION DE SUS HIJOS

#### LISTADO DE MESAS SECTORIALES O GRUPOS DE TRABAJO:

Nombre de la mesa	Nombre del Coordinador	Firma
Mesa 1:	C. JOSE INES DIAZ DELGADILLO	 Nombre completo y Cargo

Mesa 2:	C. OCTAVIO GUITIERREZ GOMEZ	
Mesa 3:	ING. RUBEN MORALES NOVOA	
Mesa 4:	C. RAUL PEÑA CHAVEZ	

En el **Subcomité de ejemplo: 3.- Desarrollo Urbano, Infraestructura Básica y Ecología** se registró los siguientes problemas y aportaciones:

### PROBLEMÁTICA DETECTADA





Número	Listado de problemas detectados por el H. Ayuntamiento	Se relaciona con
1.	ASENTAMIENTOS IRREGULARES	DESARROLLO URBANO
2.	NO SE RESPETAN LOS REGLAMENTOS DE CONSTRUCCION E IMAGEN URBANA	DESARROLLO URBANO
3.	ESCASES DE AGUA (CONTAMINACION DE RIOS, DESPERDICIO DE AGUA, ETC.)	ECOLOGIA
4.	TALA CLANDESTINA DE ARBOLES	ECOLOGIA
5.	CONTAMINACION DE LA ZONA URBANA POR USO DEL RASTRO	ECOLOGIA
6.	FALTA DE ESPACIOS DEPORTIVOS	INFRAESTRUCTURA BASICA
7.	INSUFISIENCIA DE AULAS EN LA PREPARATORIA Y LA SECUNDARIA	INFRAESTRUCTURA BASICA
8.	CONTAMINACION DE LOS ARROYOS	ECOLOGIA
9.	EMPEDRADO AHOGADO (UN PROBLEMA PARA LA APTACION DE AGUA)	ECOLOGIA
10.	FALTA DE CULTURA EN EL RECICLAJE DE BASURA	ECOLOGIA

### LISTADO DE APORTACIONES

1. RESPETAR EL REGLAMENTO DE CONSTRUCCION E IMAGEN URBANA
2. DIFUNDIR LOS REGLAMENTOS DE CONSTRUCCION E IMAGEN URBANA A LOS ECARGADOS DE LA OBRA
3. CONCIENTIZAR A LAS PERSONAS DE LA POBLACION SOBRE EL USO DEL AGUA Y LA IMPORTANCIA DE NO DESPERDICARLA
4. CONCIENTIZAR A LAS PERSONAS DEL DAÑO A LA NATURALEZA POR LA TALA

CLANDESTINA
5. PLANTAS DE TRATAMIENTO DE AGUA Y AMPLIACION DE COLECTORES
6. REUBICACION DEL RASTRO
7. CONSTRUCCION DE AULAS EN LOS DISTINTOS NIVELES EDUCATIVOS
8. CONSTRUCCION DE ESPACIOS DEPORTIVOS
9. EMPEDRADO ECOLOGICO
10. CAMPAÑAS DE RECILCAJE DE BASURA Y CONCIENTIZACION DE PARA LAS PERSONAS

**LISTADO DE MESAS SECTORIALES O GRUPOS DE TRABAJO:**

Nombre de la mesa	Nombre del Coordinador	Firma
Mesa 1:	C. JOSE INES DIAZ DELGADILLO	 Nombre completo y Cargo
Mesa 2:	C. OCTAVIO GUITIERREZ GOMEZ	
Mesa 3:	ING. RUBEN MORALES NOVOA	
Mesa 4:	C. RAUL PEÑA CHAVEZ	

En el **Subcomité de ejemplo: 4.- Seguridad Pública y Procuración de Justicia** se registró los siguientes problemas y aportaciones:

**PROBLEMÁTICA DETECTADA**





Número	Listado de problemas detectados por el H. Ayuntamiento	Se relaciona con
1.	ROBOS EN EL MUNICIPIO (GANADO, AGUACATE, CASA HABITACION, AUTOESTERESOS, MADERA)	SEGURIDAD PUBLICA
2.	FALTA DE CAPACITACION DE LOS ELEMENTOS DE SEGURIDAD PUBLICA	SEGURIDAD PUBLICA
3.	REGLAMENTO DE POLICIA Y BUEN GOBIERNO OBSOLETO, ASI COMO INCUMPLIMIENTO DEL MISMO	SEGURIDAD PUBLICA
4.	MAL ESTADO DE LAS PATRULLAS Y FALTA DE ARMAS Y MUNICIONES	SEGURIDAD PUBLICA
5.	DESCONOCIMIENTO TANTO DE PEATOES COMO DE CONDUCTORES DE LAS REGLAS D VIALIDAD Y	SEGURIDAD PUBLICA

	TRANSPORTE
--	------------

**LISTADO DE APORTACIONES**

1. CAPACITACIONES CONSTANTES EN (DEFENSA PERSONAL, MANEJO DE ARMAS, ACONDICIONAMIENTO FISICO, DERECHOS HUMANOS Y PRIMEROS AUXILIOS)
2. INSTALACION DE CAMARAS DE VIGILANCIA EN PUNTOS ESTRATEGICOS
3. COORDINACIÓN Y COMUNICACIÓN DE LA POLICIA EN OTROS MUNICIPIOS
4. MOTIVAR A LA POBLACION A LA DENUNCIA A LA DENUCNIA PARA TRABAJAR EN CONJUNTO CON LAS AUTORIDADES
5. DAR MANTENIMIENTO ADECUADO A LAS PATRULLAS
6. CONSEGUIR EN COMODATO MAS Y MEJORES ARMAS

**LISTADO DE MESAS SECTORIALES O GRUPOS DE TRABAJO:**

Nombre de la mesa	Nombre del Coordinador	Firma
Mesa 1:	C. JOSE INES DIAZ DELGADILLO	 Nombre completo y Cargo
Mesa 2:	C. OCTAVIO GUITIERREZ GOMEZ	
Mesa 3:	ING. RUBEN MORALES NOVOA	
Mesa 4:	C. RAUL PEÑA CHAVEZ	

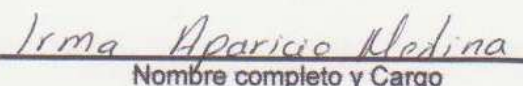
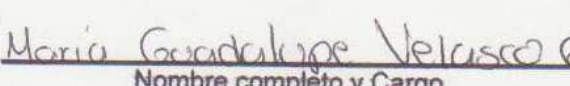
Sin más asuntos que tratar, cumplidos los objetivos de la reunión, se da por terminada la presente sesión a las 22:00 horas del mismo día de su inicio, firmando de conformidad los que en ella intervinieron.

<p>FIRMA 1</p>  <hr/> <p>Nombre completo y Cargo</p>	<p>FIRMA 2</p>  <hr/> <p>Nombre completo y Cargo</p>
--	---



C. OCTAVIO GUTIERREZ GOMEZ  
DIRECTOR PROMOCION ECONOMICA



C. MARIA ELENA DIAZ BUENROSTRO  
REGIDORA DE SALUD



FIRMA 3	FIRMA 4
 Nombre completo y Cargo	 Nombre completo y Cargo
C. JUAN RAMON LUPERICIO HERRERA REGIDOR DEL DEPORTE	C. FATIMA DEL CARMEN CABALLERO BUENROSTRO REGIDORA DE EDUCACION



FIRMA 5	FIRMA 6
 Nombre completo y Cargo	 Nombre completo y Cargo
C. IRMA APARICIO MEDINA REPRESENTANTE DE ARTESANOS	C. MARIA GUADALUPE VELASCO GARCIA SECRETARIA DE PROMOCION ECONOMICA

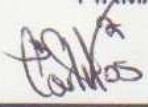

FIRMA 7	FIRMA 8
 Nombre completo y Cargo	 Nombre completo y Cargo
C. GERARDO BUENROSTRO ARIAS REGIDOR DE CULTURA	C. LUIS ROBERTO CHAVEZ BARRAGAN REGIDOR DEL RASTRO MUNICIPAL



FIRMA 9	FIRMA 10
 Nombre completo y Cargo	 Nombre completo y Cargo
C. FERNANDO ARREDONDO BAUTISTA REGIDOR DE ORDENAMIENTO MUNICIPAL	C. MALAQUIAS ARIAS BUENROSTRO DIRECTOR DE LA CASA DE LA CULTURA



FIRMA 11	FIRMA 12
 Nombre completo y Cargo	 Nombre completo y Cargo
C. RAMIRO REYES LOPEZ REGIDOR DE ECOLOGIA	C. KARINA GUADALUPE URIBE GARCIA DIRECTORA DE FOMENTO AGROPECUARIO


FIRMA 13	FIRMA 14
	
Nombre completo y Cargo	Nombre completo y Cargo
ING. RUBEN MORALES NOVOA REGIDOR DE AGUA POTABLE	C. OSCAR LUIS GALEANA GALEANA REPRESENTANTE DE LOS COMENRCIANTES

FIRMA 15	FIRMA 16
	
Nombre completo y Cargo	Nombre completo y Cargo
M.V.Z. MIRIAM AIDEE CONTRERAS LUNA SÍNDICO Y JUEZ MUNICIPAL	C. RAUL PEÑA CHAVEZ DIRECTOR DE SEGURIDAD PÚBLICA

FIRMA 17	FIRMA 18
	
Nombre completo y Cargo	Nombre completo y Cargo
C. JUNA CARLOS RUBIO MARTINEZ DIRECTOR DE CATASTRO	LIC. GONZALO ZUÑIGA ARIAS PRESIDENTE MUNICIPAL

FIRMA 19	FIRMA 20
	
Nombre completo y Cargo	Nombre completo y Cargo
C. MARIA DEL ARMEN MORENO ACOSRA DIRECTORA DE PROTECION CIVIL	DR. JOSE MENDOZA CAMPOS SECRETARIO GENERAL Y OFICIAL MAYOR

FIRMA 21	FIRMA 22
	
Nombre completo y Cargo	Nombre completo y Cargo
C. DAVID LOPEZ ORTIS CORDINADOR DE LOS AGUACATEROS	LIC. OSWALDO CHAVEZ CARDENAS REPRESENTANTE DEL TURISMO

FIRMA 23  
  
Nombre completo y Cargo

C. BENJAMIN CABALLERO ORTIZ  
COMISARIADO DEL EJIDO C. de B.

FIRMA 24  
  
Nombre completo y Cargo

C. JULIO CONTRERAS DIAZ  
REPRESENTANTE DE LOS APICULTORES

FIRMA 25  
  
Nombre completo y Cargo

C. RICARDO ZUÑIGA ARIAS  
PRESIDENTE DE LOS AGUACATEROS

  
Nombre completo y Cargo

C. JOSE INES DIAZ DELGADILLO  
ENCARGADO DE HACIENDA MUNICIPAL





# Concepción de Buenos Aires

Plan Municipal de Desarrollo 2012-2015



## Aspectos Generales



### MENSAJE DEL PRESIDENTE MUNICIPAL

Desde el primer día de nuestro mandato asumimos una gran responsabilidad y un gran compromiso.

“Ver un Concepción de Buenos Aires próspero y con imagen donde la equidad y la justicia sean pilares fundamentales”. Para ello debemos contar con los instrumentos que permitan la inclusión de la opinión de los ciudadanos y considere sus necesidades expresándolos en proyectos viables, así como los mecanismos que califiquen y valoren el quehacer de nuestra función pública.

Producto de esta política es el Plan Municipal de Desarrollo, que la presente administración 2012-2015 que me honro en presidir, presenta a todos los habitantes del municipio, formulado con una visión de futuro cuyas estrategias y líneas de acción plantean su cumplimiento en un horizonte de planeación de 20 años que nos llevará al Concepción de Buenos Aires que todos queremos.

Este esfuerzo social requerirá de un adecuado fortalecimiento de las instituciones municipales y una comunidad organizada, interesada en participar activamente en la solución de los problemas locales.

Corresponde a los ciudadanos de este municipio, agrupados en sus organizaciones, impulsar y apoyar las iniciativas necesarias para actuar en la parte que les corresponde para hacer realidad los proyectos que aquí contemplamos, con la seguridad que este gobierno municipal resolverá activamente aplicando las estrategias del plan con visión al 2030, que se pone en marcha bajo los principios: democrático, incluyente, plural, respetuoso y autosustentable.

Lic. Gonzalo Zúñiga Arias

## **PLAN MUNICIPAL DE DESARROLLO** ***Concepción de Buenos Aires*** **2012 – 2030**

### PRESENTACIÓN

Es interés y propósito del Ayuntamiento de municipio de Concepción de Buenos Aires contar con un instrumento de planeación lo suficientemente eficaz y ágil que permita atender los requerimientos y necesidades de la población previstos en el corto y mediano plazo y que impulse y mantengan el desarrollo municipal y lo coloque en una mejor posición dentro del sistema de municipios en el Estado de Jalisco.

Este instrumento requerirá de un adecuado fortalecimiento institucional acorde a las expectativas del desarrollo previstas para el municipio, en el cual estará centrado la creación y el robustecimiento de la dirección de planeación como eje y apoyo no solo de la administración municipal sino de la comunidad organizada, interesada en participar activamente en la solución de los problemas locales. Con ello se busca completar el ciclo Administración – Comunidad como vínculo indispensable hoy en día para garantizar un desarrollo social armónico y económicamente equilibrado.

El presente documento da a conocer el estado que guarda el municipio de Concepción de Buenos Aires en el aspecto económico, social, institucional y medio ambiente; y en las diversas alternativas para impulsar un desarrollo más competitivo de estos sectores consensuados con la sociedad.

## Visión

Hacer del municipio de Concepción de Buenos Aires un modelo de convivencia y desarrollo social, cuyas características lo enmarquen dentro de un alto estándar de confiabilidad, dignidad y respeto cívico-moral. Una ciudad sostenible, que promueva la calidad de vida de sus ciudadanos y ciudadanas, donde se establezcan como prioridades la unión familiar, la educación, la salud, la vivienda, optimizar los servicios públicos, ejercitar la solidaridad y la cultura ciudadana.

## Misión

El Ayuntamiento de Concepción de Buenos Aires es una institución que promueve el desarrollo tanto humano como cívico de sus habitantes que respeta los principios y derechos establecidos en las normas de convivencia social. Afianza la justicia social, promueve la organización y embellecimiento de los espacios urbanos y rurales, proporciona las herramientas para que el municipio sea un modelo de gestión, fortalece los vínculos con los ciudadanos y las fuerzas sociales para impulsar el desarrollo de un verdadero gobierno local, proporcionando transparencia, efectividad, competitividad, seguridad, sanidad y equidad para todos y todas.

## **Antecedentes Históricos**

### **Reseña Histórica**

Este municipio está enclavado en plena sierra del Tigre. Poblado relativamente joven, su nombre le viene de la Inmaculada Concepción, que es la patrona del lugar, y por el aire que sopla, olorosa a pino. Se le conoce también con el nombre de Pueblo Nuevo. En 1865 radicaban en Teocuitatlán los ricos hacendados y hermanos Pablo y Benito Echauri. Descendían de latifundistas que por decreto virreinal habían recibido propiedades que abarcaban desde el río de La Pasión, que divide los estados de Jalisco y Michoacán, hasta las playas de Zacoalco. Por ese entonces el párroco Ignacio S. Romo visitó los terrenos al ser invitado por los dueños. Estuvo en la hacienda de Toluquilla, Huejotitlán, de Santa Rosa, Los Conejos, etc., durante el recorrido vieron que en el Llano de San Sebastián había bastante agua, lo que motivo al P. Romo expresar el deseo de que en esos lugares hubiera un poblado, para así poder atender mejor a la feligresía y no tener que ir desde Teocuitatlán. La idea entusiasmó a los dueños y manifestaron que hiciera las gestiones pertinentes para la erección del pueblo: este debía de contar con templo, mercado y escuelas. El Arzobispo de Guadalajara, Pedro Loza y Pardavé, lo aprobó sin reservas, prometiendo visitar el poblado. Tuvo, desde luego algunos cambios de impresiones con los hermanos Echauri. Se invitó a los lugareños para darles a conocer la idea y todos asistieron gustosos, se fijó el 3 de mayo de 1869 como fecha de la fundación. El P. Romo escogió el Llano de los Conejos y Lomas de San Sebastián al sur, terrenos demarcados por los arroyos de los Malacates y Las Peñitas. Los fundadores fueron: Petronilo, Julián y Remedios Sánchez, Tranquilino Gudiño, quienes empezaron a rayar los barbechos con varas yunta de bueyes para señalar los lugares que ocuparían las construcciones. Asimismo son fundadores: Dionisio Mendoza, Bonifacio Sánchez y Filomena Arias de Sánchez; Francisco Ochoa, Sotero Ochoa, Trinidad y Domingo; Antonio Zúñiga, José Angel, José María Arias y esposa; Tranquilino Gudiño y María Arias de Gudiño; Feliciano Peña Sánchez, Felipe Morales, Jesús Morales Cárdenas, Valente Morales, Antonio Sánchez y Petra Arias Anaya de Sánchez, Eutimio Contreras, Secundino Cárdenas; Lázaro, Antonio y Bonifacio Santos; José Angel Arias. Los pobladores eran criollos y descendían de los primeros colonizadores blancos. En las cumbres de los cerros de San Gregorio y de Las Pitahayas, por lo demás, hay vestigios de templos aborígenes. Concepción de Buenos Aires fue erigido como municipio el 10 de marzo de 1888, por decreto número 288, junto con ranchos y haciendas de Toluquilla, El Paso Hondo, Santa Gertrudis, etcétera. Nació en este lugar Angel Moreno Ochoa, periodista y autor de las Semblanzas Revolucionarias y del Ensayo Histórico de la Sierra del Tigre. Militó en las fuerzas del Gral. Manuel M. Dieguez. J. Dolores Ochoa Alcázar, humilde poeta campesino de extraordinaria facilidad para improvisar canciones. Nació en 1842 y murió en 1911, pero siguió viviendo a través de los años en sus versos trocados en canciones.

Este municipio está enclavado en plena Sierra del Tigre. Es un poblado relativamente joven; su nombre le viene de la Virgen de la Inmaculada Concepción, que es la patrona del lugar y por el aire que sopla, oloroso a pino.

**Figura 1. Concepción de Buenos Aires, Jalisco.**  
Localización geográfica.



## Escudo de Armas



### Escudo

**El Águila:** Patrimonio cultural del municipio.

**Libro abierto:** La cultura no es tan grande como se quisiera por falta de medios de comunicación y fuentes de trabajo.

**El pino:** riqueza de los bosques que existen, atractivo turístico.

**Cabeza del felino:** representa la denominada sierra del tigre.

**Cinco estrellas doradas.** Cinco familias fundadoras, Sánchez, Gudiño, Mendoza, Cárdenas y Contreras.

**Imagen de la Purísima:** Nombre al que está dedicado el pueblo (Patrona). Los lambrequines son un elemento decorativo.

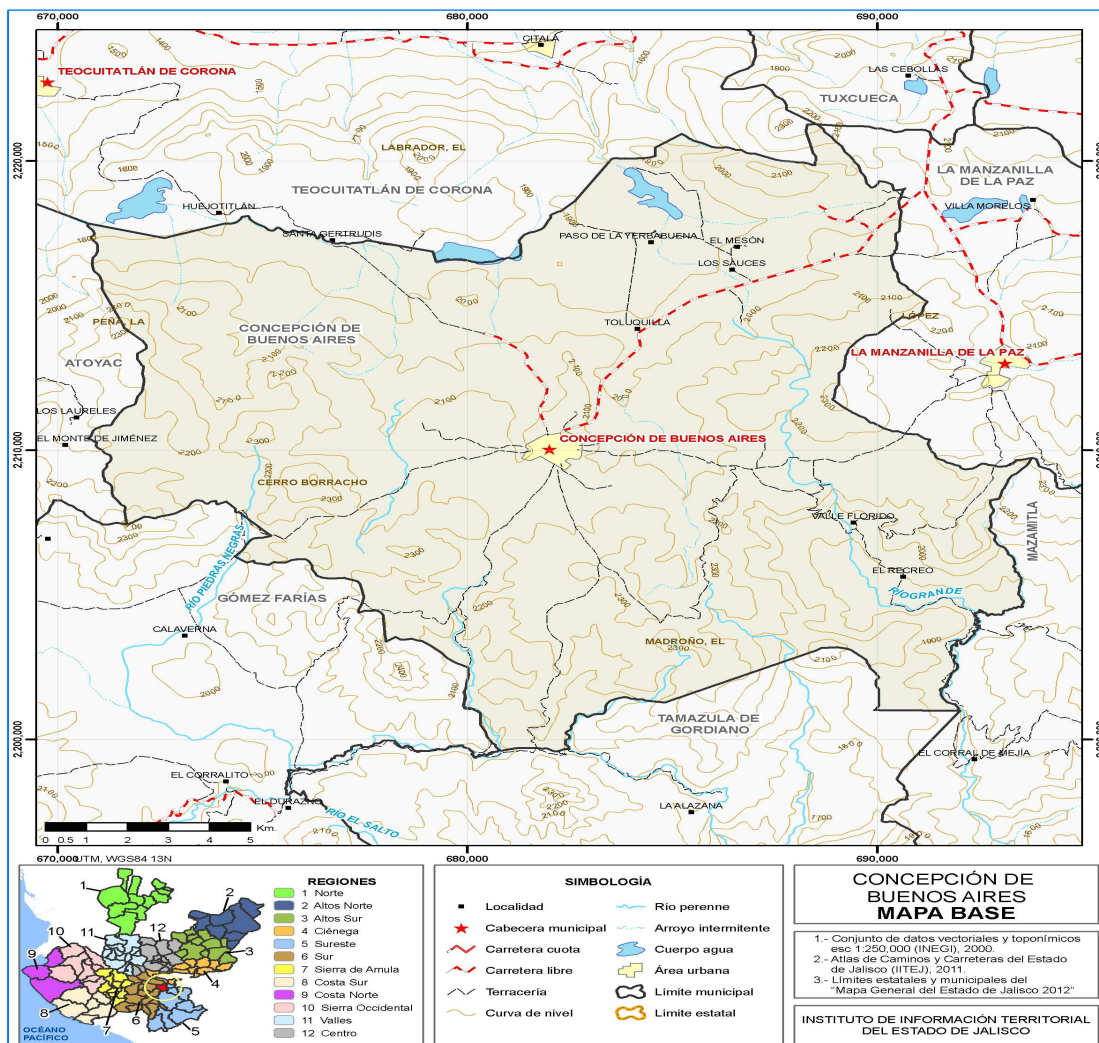
La inscripción de la cinta es el lema que distingue a la municipalidad.

# DIAGNÓSTICO BÁSICO MUNICIPAL

## IGUALDAD DE OPORTUNIDADES Y CUIDADO AL MEDIO AMBIENTE

### LOCALIZACIÓN GEOGRÁFICA

El municipio de Concepción de Buenos Aires se encuentra ubicado al norte 20° 05' al sur 19° 53' latitud y longitud al este 103° 09' y al oeste 103° 22' y forma parte de la región suroeste colindando al norte con los municipios de Teocuitatlán de Corona, Tuxcueca y La Manzanilla de la Paz; al este con los municipios de La Manzanilla de la Paz, Mazamitla y Tamazula de Gordiano; al sur con los municipios de Tamazula de Gordiano y Gómez Farías; al oeste con los municipios de Gómez Farías, Atoyac y Teocuitatlán de Corona.





Su extensión territorial es de 455.13 km<sup>2</sup> que representa el 0.57 % de la superficie del Estado de Jalisco. En su demarcación política-territorial Concepción de Buenos Aires pertenece al Distrito electoral federal y local número 17, con cabecera distrital en el municipio de Jocotepec, participando además los siguientes municipios Zapotlanejo, Juanacatlan, Ixtlahuacan de los Membrillos, Poncitlan, Chápala, Acatlan de Juárez, Zacoalco de Torres, Teocuitatlan de Corona, Tizapan el Alto, Tuxcueca, Techaluta, Atoyac, La Manzanilla de la Paz, Mazamitla, Valle de Juárez y Quitupan.

## **CONTAMINACIÓN AMBIENTAL**

### **EROSIÓN DE SUELOS<sup>1</sup>**

La erosión de los suelos en este municipio representa uno de los principales problemas dentro del municipio de Concepción de Buenos Aires, representándose en las zonas de cultivos y bosques, del territorio municipal.

Las causas de esta situación ambiental se debe a la deforestación desmedida, monotonía de cultivos, el sobre pastoreo, la quema de cuamiles y los incendios forestales, la cual se ha venido presentando hace 15 años o más.

El área más afectada en el municipio se encuentra en la porción sur y suroeste.

Por otra parte estos suelos son susceptibles de sufrir de acidez y salinidad provocadas por las mismas lluvias y por el mismo hombre, esto último tiene que ver con la utilización de los fertilizantes y químicos para su actividad productiva.

### **DEFORESTACIÓN<sup>2</sup>**

La deforestación en el municipio se puede catalogar como un problema grave, en el área boscosa, y con vegetación local. Se tiene conocimiento que este problema se origina por falta de vigilancia sumándose a esto la tala clandestina, explotación irracional de tala montes, escases de agua, el sobre pastoreo, la quema de cuamiles y los incendios forestales. De igual forma se ha observado la falta de interés de los propietarios del predio boscoso de mantener y conservar sus bosques, la falta de conciencia de la población al provocar incendios forestales y contaminar las áreas verdes lo cual está repercutiendo en el cambio climático de

<sup>1</sup> Información disponible Plan de desarrollo Municipal 201-2012 , cédulas municipales <http://sig.jalisco.gob.mx/cedulas/>, e información Ambiental Municipal SEMADES en URL:

<sup>2</sup> Información disponible Plan de desarrollo Municipal 201-2012 , cédulas municipales <http://sig.jalisco.gob.mx/cedulas/>, e información Ambiental Municipal SEMADES en URL:

la zona, la erosión masiva de suelos en el municipio; ocasionando una disminución en la cantidad de agua fluvial anual.

### CONTAMINACIÓN DE HÍDRICA<sup>3</sup>



La contaminación del agua es más susceptible en las corrientes superficiales que en las subterráneas. En la primera de éstas se origina por las descargas directas de tipo municipal, industrial y agrícola, así como por lixiviados generados en tiraderos de basura mal ubicados, en los cuales actualmente se está trabajando para erradicarlos aunado a que el tiradero municipal ya está clausurado por lo que en esta materia se ha visto una gran disminución; en tanto que el agua subterránea normalmente se contamina al tener contacto con los minerales que existen en el subsuelo, sin descartar la posibilidad por intromisión de descargas que penetren hasta el cuerpo de agua subterráneo a través del subsuelo permeable. El mayor problema presentado por la contaminación en las aguas subterráneas, radica en que una vez afectado el manto acuífero, es imposible evitar su degradación, debido a la impregnación del suelo. Únicamente se puede dar tratamiento a través de procesos físico-químicos que en la mayoría de los casos resultan costosos. Aunque los contaminantes de las aguas provienen de muchas fuentes, se clasifican en dos tipos según la forma en que se vierten en ellas: de fuentes localizadas (desbordamientos del drenaje combinado y plantas municipales de tratamiento de aguas residuales), y de fuentes dispersas (escurrimientos agrícolas, escurrimientos urbanos, escurrimientos silvícolas). Cada día se generan y desechan cientos de litros de agua residuales industriales.

<sup>3</sup> *idem.*

La variedad de actividades en donde se utiliza el recurso agua es muy amplia; entre las que presentan mayor potencial contaminante al agua están: servicios médicos, servicios de reparación y mantenimiento automotriz, servicios para la agricultura y ganadería. El grado de contaminación que presentan las aguas superficiales de Concepción de Buenos Aires, en términos generales es parcial (media), la cual ha aumentado considerablemente en los últimos 10 años. La contaminación más importante es la de los arroyos Longinos y Molcajetes, que es causada por las descargas residuales de la cabecera municipal, así mismo la localidad de Santa Gertrudis (de este municipio) y Santa Rosa (del municipio de Teocuitatlán de Corona) vierten su aguas residuales al mencionado arroyo de Los Longinos (aguas debajo de la cabecera municipal, pero dentro de este municipio); las localidades de Toluquilla, Los Sauces, El Mesón, El Paso de la Yerba buena, El Rancho Viejo, descargan sus aguas negras al arroyo Los Molcajetes, aumentando el grado de contaminación ya generado en la cabecera, este arroyo concurre en la Presa del Paso de la Yerba buena, la cual es así altamente contaminada, este arroyo y presa forman parte de la cuenca del Río de la Pasión que vierte sus aguas al Lago de Chapala. Por otra parte las localidades de El Recreo, La Máquina, Valle Florido, Corral de Mejía depositan sus aguas negras al arroyo Valle Florido, el cual tiene un bajo índice de contaminación, la cual es ocasionada principalmente por productos de desecho de industrializadoras de leche (este arroyo forma parte de la cuenca del Río Tamazula). Por otra parte la contaminación de las aguas subterráneas es todavía más baja, ya que su única fuente de contaminación es lo que pueden arrasar los escurrimientos que se generan principalmente en los tiempos de lluvias. Los principales efectos que se ha venido reflejado en el ambiente del territorio municipal por esta situación son contaminación de ríos baja calidad de agua potable principalmente en la microrregiones Norte y Santa Gertrudis, escasez del líquido en épocas del año para consumo humano, poca producción agrícola, ganadera, así como enfermedades diversas entre la población humana y pecuaria.

---

#### **RESIDUOS PELIGROSOS<sup>4</sup>**

Los residuos peligrosos que se generan en el territorio municipal, son principalmente de origen agrícola, ganadera, desecho humano, los cuales se han venido manifestando hace unos 15 años o más. Esto ha generado un entorno ecológico preocupante en el municipio, principalmente por la contaminación de agua y suelo por estos residuos.

Asimismo este problema se ha presentado debido a la falta de desconocimiento del comportamiento de los residuos y conciencia ecológica de los pobladores, en donde es necesario de manera paulatina poder llegar a abatir esta situación en el municipio

---

<sup>4</sup> *idem*

## ATMOSFÉRICA <sup>5</sup>

La contaminación atmosférica en el espacio del territorio municipal es prácticamente nula, ocasionada principalmente por los incendios forestales, quema de cuamiles e incendios en el basurero municipal (solo en temporada de sequía); estos problemas ocasionan casos esporádicos de enfermedades respiratorias en diferentes sectores de la población, además repercute de manera considerable en el cambio climático de la zona.

## DEMOGRAFÍA

El municipio de Concepción de Buenos Aires de acuerdo al XVIII Censo de Población y Vivienda 2010 tiene una población de 5933 habitantes, su población se compone en su mayoría de 3011 hombres con el 50.75% y 2922 mujeres con el 49.25%. La tasa de crecimiento para el periodo 2005-2010 fue del 12%, estos datos reflejan un aumento de población a lo largo de los años.

Por grupos de edades la mayor parte de la población se concentra en los siguientes rangos de edades de 0-14 años con 1287.46 habitantes y con un 21.7%, entre las edades de 15 - 60 años con 3019.89 habitantes y con un 50.9%, y por ultimo entre las edades de 60 a más años de edad está comprendida con 1625.64 habitantes y con un 27.4%.

Clave	No.	Municipio/localidad	Población total 2000	Población 2010			
				Total	Porcentaje en el municipio	Hombres	Mujeres
		026 CONCEPCIÓN DE BUENOS AIRES	5,726	5,933	100.00	3,011	2,922
0001	0001	CONCEPCIÓN DE BUENOS AIRES	4,530	4,744	80.0	2,409	2,335
0002	0244	COLONIA LÁZARO CÁRDENAS DEL RÍO	100	248	4.2	127	121
0004	0030	LOS SAUCES	210	224	3.8	115	109
0005	0031	TOLUQUILLA	212	149	2.5	74	75
0007	0021	PASO DE LA YERBABUENA	137	142	2.4	70	72

Fuente: Elaborado por el Consejo Estatal de Población con base en INEGI, censos y conteos nacionales, 2000-2010.

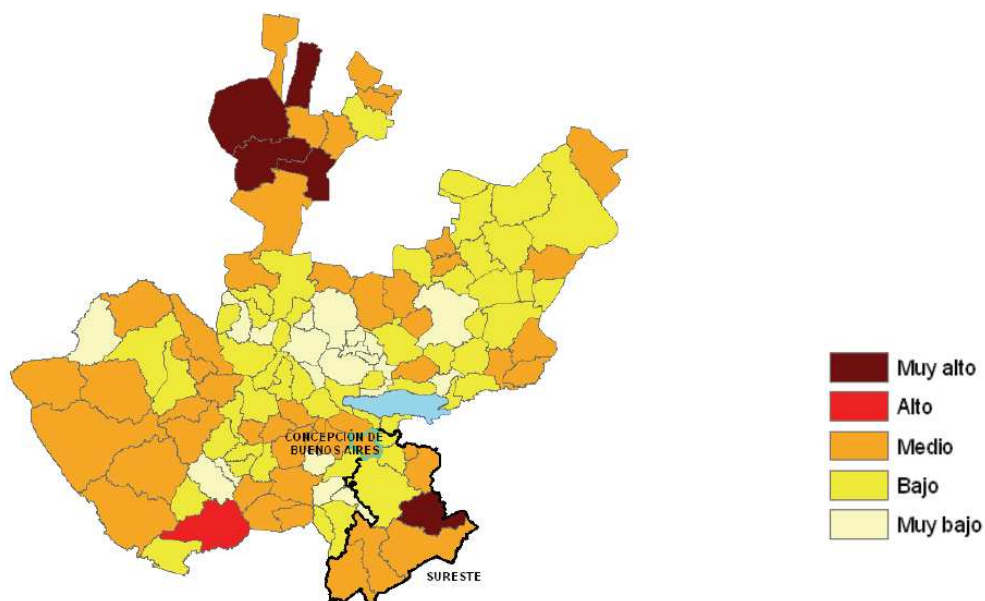
El municipio en 2010 contaba con 21 localidades, de éstas, 1 eran de dos viviendas y 6 de una. La cabecera municipal de Concepción de Buenos Aires es la

<sup>5</sup> Información disponible Plan de desarrollo Municipal 201-2012, cédulas municipales <http://sig.jalisco.gob.mx/cedulas/>, e información Ambiental Municipal SEMADES en URL: [http://www.jalisco.gob.mx/wps/portal/!ut/p/c5/04\\_SB8K8xLLM9MSSzPy8xBz9CP0os3gzb2djr1AXEwOLYAsLA8\\_gUAN3Q7NQQ1cDU\\_1wkA6zeJ8QHw9jryAjA38TH2MDIzd\\_H0eXIFcDIIDIG-AAjgb6fh75uan6BdnZaY6OiooAzOCPbA!!/dl3/d3/L2dJQSEvUUt3QS9ZQnZ3LzZfNktDM0pVRDQwODdGOTBJUIFWREM0SjBLNzO!](http://www.jalisco.gob.mx/wps/portal/!ut/p/c5/04_SB8K8xLLM9MSSzPy8xBz9CP0os3gzb2djr1AXEwOLYAsLA8_gUAN3Q7NQQ1cDU_1wkA6zeJ8QHw9jryAjA38TH2MDIzd_H0eXIFcDIIDIG-AAjgb6fh75uan6BdnZaY6OiooAzOCPbA!!/dl3/d3/L2dJQSEvUUt3QS9ZQnZ3LzZfNktDM0pVRDQwODdGOTBJUIFWREM0SjBLNzO!/)

localidad más poblada con 4 mil 744 personas, y representaba el 80.0 por ciento de la población, le sigue Colonia Lázaro Cárdenas del Río con el 4.2, Los Sauces con el 3.8, Toluquilla con el 2.5 y Paso de la Yerbabuena con el 2.4 por ciento del total municipal.

## MIGRACIÓN, MARGINACIÓN Y POBREZA

A continuación se presentan los indicadores que componen el índice de marginación para el 2010. En donde se ve que el municipio de Concepción de Buenos Aires cuenta con un grado de marginación medio y no todas sus carencias están por arriba del promedio regional; se observa que la población de 15 años o más sin primaria completa asciende al 10.1 por ciento, y destaca que el 49.8 por ciento de la población no gana ni dos salarios mínimos.



Fuente: Elaborado por el Consejo Estatal de Población con base en estimaciones del CONAPO.

A nivel localidad, se tiene que mayoría de las principales localidades del municipio tienen grado de marginación medio, a excepción de Los Sauces que tiene grado de marginación bajo y Toluquilla muestra una marginación alta. En particular se ve que ésta última tiene los más altos porcentajes de población analfabeta (17.1%) y sin primaria completa (42.2%).

**Tabla 5. Grado de marginación e indicadores sociodemográficos  
Concepción de Buenos Aires, 2010**

Municipio / Localidad		Grado	% Población de 15 años o más analfabeta	% Población de 15 años o más sin primaria completa	% Viviendas particulares habitadas sin excusado*	% Viviendas particulares habitadas sin energía eléctrica*	% Viviendas particulares habitadas sin disponibilidad de agua entubada*	Promedio de ocupantes por cuarto en viviendas particulares habitadas	% Viviendas particulares habitadas con piso de tierra	% Población en localidades con menos de 5000 habitantes	% Población ocupada con ingreso de hasta 2 salarios mínimos	% Viviendas particulares habitadas que no disponen de refrigerador
Clave	Nombre											
	Jalisco	Bajo	4.4	18.0	1.5	0.8	3.9	4.0	3.2	17.5	27.2	6.8
	Sureste		11.5	34.2	6.6	3.6	18.9	3.7	5.5	60.6	49.1	12.3
026	Concepción de Buenos Aires	Medio	10.1	32.7	1.3	0.9	0.9	3.7	6.4	100.0	49.8	14.5
1	Concepción de Buenos Aires	Medio	9.9	31.9	1.5	1.2	0.9	1.0	6.8			14.8
244	Colonia Lázaro Cárdenas del Río	Medio	12.1	37.6	5.1	1.7	1.7	1.1	5.1			23.7
30	Los Sauces	Bajo	7.0	32.5	1.7	0.0	1.7	1.2	0.0			6.7
31	Toluquilla	Alto	17.1	42.2	8.3	2.8	0.0	1.2	0.0			8.3
21	Paso de la Yerbabuena	Medio	10.4	41.7	8.1	0.0	0.0	1.1	5.4			2.7

\* Para el cálculo de los índices estatales, municipales y regional, estos indicadores corresponden a los porcentajes de ocupantes en viviendas.

Fuente: Elaborado por el Consejo Estatal de Población, con base en CONAPO, Índices de marginación por entidad federativa, municipal y a nivel local, 2010

En lo que respecta a las carencias en la vivienda, destacan Colonia Lázaro Cárdenas y Los Sauces con los más altos porcentajes en el indicador de viviendas sin agua entubada mostrando estas dos localidades el 1.7 por ciento; sin excusado y con el problema de no contar con energía eléctrica Toluquilla con el 8.3 y el 2.8 por ciento respectivamente, sin embargo en lo que se refiere a equipamiento en la vivienda, en viviendas sin refrigerador es Colonia Lázaro Cárdenas quien destaca con el 23.7 por ciento, seguido de Toluquilla con el 8.3 por ciento.

## EDUCACIÓN

### INFRAESTRUCTURA

La infraestructura educativa de Concepción de Buenos Aires está integrada por 8 centros educativos de nivel preescolar atendidos por 15 docentes; 9 primarias atendidas por 31 docentes, 3 secundarias o telesecundarias con 12 profesores, 1 escuelas de nivel medio superior con 16 docentes, también se cuenta con una escuela de educación especial atendida por 6 docentes.

### Instalaciones de escuelas públicas por nivel educativo, 2010

Nivel Educativo	Escuelas	Aulas					Promedio de aulas por escuela <sup>2</sup>
		Total	En uso	Adaptadas	Talleres	Laboratorios	
Preescolar	8	17	16	0	0	0	2
Primaria	9	36	31	0	0	0	4
Secundaria	3	10	10	2	0	0	3
Bachillerato	1	6	6	0	0	0	6

## COBERTURA

La cobertura educativa es definida como el porcentaje de alumnos atendidos por el sistema educativo en relación a la población que representa la edad para cursar el nivel educativo de formación correspondiente<sup>6</sup>.

El comportamiento de la cobertura de la demanda educativa entre los ciclos 2009-2010 se puede observar en el siguiente cuadro

<sup>6</sup> Plan Regional de Desarrollo

### Alumnos(as) inscritos en escuelas públicas por nivel educativo, 2010

Nivel Educativo	Alumnos			Promedio de alumnos por escuela <sup>1</sup>			Promedio de alumnos por docente <sup>2</sup>		
	Total	Hombres	Mujeres	Total	Hombres	Mujeres	Total	Hombres	Mujeres
Preescolar	275	153	122	34	19	15	20	11	9
Primaria	698	376	322	78	42	36	23	12	10
Secundaria	259	130	129	86	43	43	20	10	10
Bachillerato	188	75	113	188	75	113	13	5	8

### Alumnos(as) egresados de escuelas públicas por nivel educativo, 2010

Nivel Educativo	Alumnos			Promedio de alumnos por escuela <sup>1</sup>			Promedio de alumnos por docente <sup>2</sup>		
	Total	Hombres	Mujeres	Total	Hombres	Mujeres	Total	Hombres	Mujeres
Secundaria	91	37	54	30	12	18	7	3	4
Bachillerato	26	13	13	26	13	13	2	1	1

Como se puede apreciar, el comportamiento de la cobertura educativa ha registrado un crecimiento desigual, mientras unos niveles educativos registran avances significativos otros lo hacen en menor grado.

En este municipio un alto porcentaje de los jóvenes que terminan la secundaria no ingresan a la educación media superior pero está en aumento, esto podría deberse a que los jóvenes de las localidades: el Paso de la Hierbabuena, Rancho Viejo, Los Sauces, Toluquilla, no cuentan con recursos económicos, servicios de transporte, para acudir al servicio de media superior más cercano, por esta razón actualmente se presta el servicio de transporte escolar lo cual hace que la población en edad de estudiar haga crecer la matrícula.

También se cuenta con una escuela de educación especial que esta para asistir a las personas con capacidades diferentes de este municipio.

Como se puede apreciar, el comportamiento de la cobertura educativa ha registrado un crecimiento desigual, mientras unos niveles educativos registran avances significativos otros lo hacen en menor grado.



---

## **REPROBACIÓN, DESERCIÓN Y EFICIENCIA TERMINAL**

A continuación se hace un análisis de los indicadores de reprobación, deserción y eficiencia terminal y reprobación con el fin de tener un panorama sobre el estado que guarda la educación en el municipio. Reprobación: Expresa el número o porcentaje de alumnos que no han obtenido los conocimientos establecidos para un grado o curso y por lo tanto se ven en la necesidad de repetirlo. Deserción: Se refiere al porcentaje de alumnos que abandonan las actividades escolares antes de terminar un grado o nivel de estudios. Eficiencia Terminal: Es el porcentaje de alumnos que termina un nivel educativo dentro del tiempo establecido. Nivel de logro académico: Estima en qué medida, los estudiantes logran adquirir la totalidad de los conocimientos y habilidades propios del grado que cursan. El comportamiento de los indicadores descritos para los ciclos 2007-2017 se establecen en el siguiente cuadro.

---

## **PROBLEMÁTICA**

- Aulas insuficientes de uso educativo en preparatoria y secundaria
- Desinterés de los padres de familia por la educación de sus hijos
- Bajo nivel educativo

## **CULTURA**

### **MONUMENTOS HISTÓRICOS**



Las principales edificaciones de valor histórico que contribuye el acervo patrimonial de Concepción de Buenos Aires son:

Monumento en honor a Miguel Hidalgo y Costilla, busto del padre Ignacio S. Romo y monumento al Ing. Rafael Urzúa Arias, monumento a la Santa Cruz, la Ermita, Cristo Rey y San Isidro Labrador.

Lo que es la Ermita, el Cristo Rey, la Santa Cruz y San Isidro Labrador están ubicados en los cuatro puntos cardinales de la cabecera municipal.

## **FIESTAS**

Como toda población del estado, en Concepción de Buenos Aires se tienen diversas fiestas populares, como lo son: Fiestas cívicas: fiestas patrias los días 14 a 16 de septiembre, 24 de febrero y 20 de noviembre. Fiestas religiosas: del 1 de diciembre al 12 del mismo mes. Fiestas taurinas: del 1 de enero al 15 del mismo mes.

## **LEYENDAS Y MUSICA**

Dentro de la comunidad de Concepción de Buenos Aires, se narran varias leyendas transmitidas generación tras generación, las cuales son: Encantamiento del Cerro San Gregorio, Tesoro de Martín Toscano en el Cerro de García y Cerro Frailecillo, Existencia de la llorona en diversos ríos al igual que duendes. Desde casi sus inicios Concepción de Buenos Aires ha contado con una tradición musical, dentro de la cual se encuentran bandas, mariachis y conjuntos, destacando la banda-orquesta López Preciado, y hoy también contamos con la casa de la cultura que imparte 6 talleres a la juventud de este municipio y podemos también mencionar que en número de músicos va en aumento entre la comunidad joven y adolescente.

## **ARTESANÍAS Y GASTRONOMÍA**

En Concepción de Buenos Aires existen grupos establecidos de carpinteros con diferentes instalaciones donde cada uno de ellos laboran llevando su trabajo orgullosamente jalisciense que en gran parte del desempeño fabrican todo tipo de muebles tanto rustico como tallado a mano (ebanistería) con terminados finos y terminados mate. Hoy gracias a la organización de este sector se cuenta con una cooperativa la cual ya empieza a trabajar como tal. Dentro de este gran grupo también se cuenta con talabarterías, guaracheras y elaboración de escoba de raíz y escobeta elaborada de la misma manera, la costura, figuras de ocochal.

Dentro de los platillos típicos de Concepción de Buenos Aires destacan el pozole, las carnitas, la birria y el bote (alimento hecho de carne con pulque típico de esta región), además del pajarete (bebida producto de la mezcla de leche recién ordeñada, alcohol, azúcar y chocolate o café). Existe un restaurante además de fondas y cocinas económicas, ubicados en su mayoría en la plaza en la cabecera municipal, los cuales ofrecen los platillos típicos del municipio.

## **CENTROS CULTURALES**

En cuanto a centros culturales actualmente existe una casa de la cultura la cual empezó a funcionar de manera formal en agosto del 2005. La cual cuenta con los talleres de: guitarra clásica, baile regional infantil, baile regional adultos y adolescentes, mariachi infantil, música banda, banda municipal y actualmente con clases de charrería.

Actualmente se cuenta con una obra inconclusa de un museo que dejó la administración pasada y no se puede hacer uso del hasta que la obra sea terminada.

---

## **PROBLEMÁTICA**

- Deterioro de los monumentos históricos del municipio.
- Deterioro de la plaza principal
- Deterioro de la imagen urbana

## **SALUD**

## COBERTURA

Uno de los puntos fundamentales para conocer la situación que guarda la población en el sector salud, es el tema de la derechohabencia a servicios de salud, que de acuerdo con el INEG puede definirse como el derecho de las personas a recibir atención médica en instituciones de salud públicas y/o privadas, como resultado de una prestación laboral al trabajador, a los miembros de las fuerzas armadas, a los familiares designados como beneficiarios o por haber adquirido un seguro facultativo (voluntario) en el Instituto Mexicano del Seguro Social (IMSS).

El municipio de Concepción de Buenos Aires cuenta con una población total de 5933 habitantes, sólo el 67.01 % de ésta 3976 habitantes tiene derecho a servicio de salud en alguna institución pública. La población que no cuenta con seguridad social, es atendida por la secretaría de Salud y por la medicina particular. De acuerdo a datos estadísticos de ésta institución en el año 2010 se alcanzó una cobertura del 33.65 % en la prestación de los servicios básicos de salud.

Población total según derechohabencia a servicios de salud por grupos de edad y sexo, 2010

	Población total	Condición de derechohabencia									
		Derechohabiente <sup>(1)</sup>								No derechohabiente	No especificado
		Total	IMSS	ISSSTE	ISSSTE estatal <sup>(2)</sup>	Pemex, Defensa o Marina	Seguro popular o para una nueva generación	Institución privada	Otra institución <sup>(3)</sup>		
Hombres	3,011	1,807	268	48	3	1,487	2	1	2	1,204	0
Mujeres	2,922	1,960	301	56	3	1,601	1	1	0	961	1
Total	5,933	3,767	569	104	6	3,088	3	2	2	2,165	1

## DISCAPACIDAD

De acuerdo con los resultados del XIII Censo General de Población y Vivienda INEGI 2010 solo el 8.22 % del total de la población municipal para el 2010, presenta alguna discapacidad. Los principales tipos de discapacidad en el municipio son: Motriz con el 54 % de los casos, visual con el 17.41 % mental con el 14.99 % y auditiva 13.05 %.

	Población total	Condición de limitación en la actividad										
		Sin limitación	Con limitación <sup>1</sup>									No especificado
			Total	Caminar o moverse	Ver <sup>2</sup>	Escuchar <sup>3</sup>	Hablar o comunicarse	Atender el cuidado personal	Poner atención o aprender	Mental		
Hombres	3,011	2,742	264	155	38	34	17	9	9	49	5	
Mujeres	2,922	2,703	211	149	47	28	14	12	2	22	8	
Total	5,933	5,445	475	304	85	62	31	21	11	71	13	

Población total por sexo según condición de limitación en la actividad y número de limitaciones declaradas, 2010

	Población total	Condición de limitación en la actividad							
		Sin limitación	Con limitación						No especificado
			Total	1 limitación	2 limitaciones	3 limitaciones	4 o más limitaciones		
Hombres	3,011	2,742	264	237	17	6	4	5	
Mujeres	2,922	2,703	211	165	32	12	2	8	
Total	5,933	5,445	475	402	49	18	6	13	

La infraestructura municipal en materia de salud al 2010 se compone de 2 centros de salud de la secretaria del estado.

El personal médico que atiende el municipio al 2012 estaba conformado por 3 enfermeras y 6 médicos. De acuerdo a estas cifras, a nivel municipal se tiene un médico por cada 900 habitantes aproximadamente y 1 enfermera por cada 2000 habitante aproximadamente.

---

## **MORTALIDAD Y MORBILIDAD**

La tasa de mortalidad general mide el riesgo de morir por todas las enfermedades a cualquier edad y se expresa como el número de defunciones por cien mil habitantes. Para 2010 las principales causas de mortalidad en el municipio son: las derivadas de enfermedades relacionadas con la presión arterial (infartos) seguida de diabetes y casos frecuentes de cáncer. En cuanto a la mortalidad infantil, la tasa de mortalidad en el periodo 2001-2006 ha presentado un decremento. En lo que respecta a la mortalidad por infecciones respiratorias agudas en niños menores de 5 años, la tasa de defunción municipal tuvo un ligero incremento del periodo 2001 al 2006.

En lo que concierne a la mortalidad por enfermedades infecciosas intestinales en menores de 5 años, la tasa municipal para el periodo 2001-2006 ha presentado decrementos.

---

## **PROBLEMÁTICA**

- Insuficientes servicios de salud.
- No hay medico las 24 horas.

## **VIVIENDA**

De acuerdo al XIII Censo General de Población y Vivienda INEGI 2010 el municipio de Concepción de Buenos Aires cuenta con un total de 1618 viviendas particulares habitadas, las cuales representan el 5.13 % del total de viviendas de la Región, el promedio municipal de habitantes por vivienda (3.7%) es ligeramente inferior al promedio estatal (4).

En cuanto al nivel de hacinamiento, determinado por aquellas viviendas que cuentan con más de 3 habitantes por recámara, en el municipio habita un promedio de 3 ocupantes por cuarto en vivienda particular.

En lo que respecta a la prestación de servicios básicos, encontramos en la Región ciertos rezagos en la prestación de los servicios básicos. De acuerdo al XIII Censo General de Población y Vivienda INEGI 2010 la cobertura de agua potable alcanzaba el 98.2 %, superior a la media estatal (93.4%) y situado dentro de los municipios a nivel regional con menor rezagos en la cobertura de este importante servicio. En lo que respecta al servicio de drenaje (conectado a la red pública), el municipio en el mismo periodo alcanzó el 97.65 %, situándose por encima de la media estatal (94.66%). En lo correspondiente a servicio de energía eléctrica existe en el municipio una cobertura del 98.7 % que lo ubica por debajo de la media estatal (99.1%).

Este municipio cuenta con 0 plantas de tratamiento de aguas residuales lo que representa que la cobertura de saneamiento sea de un 0 %.

#### materiales de construcción, 2010

Materiales de construcción de la vivienda	Número de viviendas particulares habitadas <sup>(1)</sup>	%
Piso de tierra	107	6.61
Piso de cemento o firme	804	49.69
Piso de madera, mosaico u otro material	705	43.57
Piso de material no especificado	2	0.12
<b>Techo</b>		
Techo de material de desecho o lámina de cartón	19	1.24
Techo de lámina metálica, lámina de asbesto, palma, paja, madera o tejamanil	165	10.81
Techo de teja o terrado con vigería	553	36.21
Techo de losa de concreto o viguetas con bovedilla	790	51.74
Techo de material no especificado	0	0
<b>Pared</b>		
Pared de material de desecho o lámina de cartón	0	0
Pared de embarro o bajareque, lámina de asbesto o metálica, carrizo, bambú o palma	0	0
Pared de madera o adobe	489	32.02
Pared de tabique, ladrillo, block, piedra, cantera, cemento o concreto	1,039	68.04

## PROMOCIÓN Y GENERACIÓN DE EMPLEO E INVERSIÓN

### EMPLEO E INGRESOS

En el último trienio, el municipio de Concepción de Buenos Aires ha visto un aumento en el número de trabajadores permanentes y eventuales urbanos registrados ante el IMSS, lo que se traduce en una mayor participación en sus grupos económicos. Para mayo de 2012, el IMSS reportó un total de 58 trabajadores asegurados, lo que representa 21 trabajadores más que en diciembre de 2009.

En función de los registros del IMSS los grupos económicos que más empleos genera dentro del municipio de Concepción de Buenos Aires, es la *Elaboración de alimentos*, que en mayo de 2012 registró un total de 17 trabajadores permanentes y eventuales urbanos, concentrando el 29.31% del total de asegurados urbanos en el municipio. Esta actividad registró un aumento de 11 trabajadores de diciembre de 2009 a mayo de 2012.

El segundo grupo económico con más trabajadores urbanos asegurados es la *Compraventa de materias primas, materiales y auxiliares*, que para mayo de 2012 registró un total de 8 trabajadores permanentes y eventuales urbanos asegurados que representan el 13.79% del total de éstos a dicha fecha. De 2009 a 2012 este grupo presentó un crecimiento absoluto de 2 trabajadores.



**Tabla 10. Trabajadores permanentes y eventuales urbanos.**

Concepción de Buenos Aires, Jalisco. 2009 –2012/05

Grupos económicos	Dic	Dic	Dic	May	% Part	Var. Abs.
	2009	2010	2011	2012	May 2012	Dic 2009 May 2012
Elaboración de alimentos.	6	5	13	17	29.31%	11
Compraventa de materias primas, materiales y auxiliares.	6	7	7	8	13.79%	2
Compraventa de prendas de vestir y artículos de uso personal.	6	7	7	7	12.07%	1
Compraventa de gases, combustibles y lubricantes.	6	6	6	6	10.34%	0
Construcción de edificaciones y obras de ingeniería civil.	0	17	4	5	8.62%	5
Ganadería.	1	1	3	3	5.17%	2
Servicios de alojamiento temporal.	4	4	3	3	5.17%	-1
Fabricación y/o reparación de muebles de madera y sus partes; excepto de metal y de plástico moldeado.	2	3	1	3	5.17%	1
Transporte terrestre.	1	2	2	2	3.45%	1
Preparación y servicio de alimentos y bebidas.	1	1	2	2	3.45%	1
Otros	4	5	2	2	3.45%	-2
<b>Total</b>	<b>37</b>	<b>58</b>	<b>50</b>	<b>58</b>	<b>100.00%</b>	<b>21</b>

FUENTE: SEIJAL, Sistema Estatal de Información Jalisco; en base a datos proporcionados por el IMSS

## PRODUCCIÓN AGRÍCOLA

El municipio tiene una superficie territorial de 45 441 hectáreas, de los cuales 7683 son utilizados con fines agrícolas, 26 417 en la actividad pecuaria, 9 369 son de uso forestal, 180 con suelo urbano y 1822 hectáreas tienen otro uso. En lo que ha propiedad se refiere, una extensión de 30 159 hectáreas es privada y otra de 15 312 es ejidal; no existiendo propiedad comunal.

En las siguientes tablas se muestra la producción agrícola del 2008 al 2010.

**CONCEPCIÓN DE BUENOS AIRES**  
**ANUARIO ESTADÍSTICO AGRÍCOLA**  
**2008**

Cultivo	Sembrada (Ha)	Cosechada (Ha)	Sinestrada (Ha)	Producción Obtenida (Ton)	Rendimiento Obtenido (Ton/Ha)	Precio Medio Rural (\$/Ha)	Valor de la Producción (Miles de pesos)
AGUACATE	137.75	137.75	0.00	779.85	5.66	7,392.53	5,765.06
AVENA FORRAJERA	358.00	358.00	0.00	7,219.40	20.17	457.34	3,301.73
CEBADA FORRAJERA EN VERDE	268.00	268.00	0.00	5,380.00	20.08	472.65	2,542.84
DURAZNO	66.50	66.50	0.00	313.90	4.72	6,950.78	2,181.85
MAIZ GRANO	1,092.00	1,037.00	55.00	3,231.42	3.12	2,293.09	7,409.93
MAIZ FORRAJERO	2,274.00	2,274.00	0.00	96,647.00	42.50	274.29	26,509.59
PASTOS	1,200.00	1,200.00	0.00	23,280.00	19.40	255.00	5,936.40
TOMATE VERDE	18.00	18.00	0.00	228.60	12.70	5,000.00	1,143.00
EBO (JANAMARGO O VEZA)	15.00	15.00	0.00	225.00	15.00	430.00	96.75
GARBANZO FORRAJERO	80.00	80.00	0.00	160.00	2.00	1,250.00	200.00
<b>Estado de Jalisco</b>	<b>5,509.25</b>	<b>5,454.25</b>	<b>55.00</b>				<b>55,087.15</b>

## CONCEPCIÓN DE BUENOS AIRES

### ANUARIO ESTADÍSTICO AGRÍCOLA

2009

Cultivo	Sembrada (Ha)	Cosechada (Ha)	Sinestrada (Ha)	Producción Obtenida (Ton)	Rendimiento Obtenido (Ton/Ha)	Precio Medio Rural (\$/Ha)	Valor de la Producción (Miles de pesos)
AGUACATE	491.00	307.00	184.00	1,813.30	5.91	7,981.24	14,472.38
AVENA FORRAJERA	353.00	353.00	0.00	7,328.70	20.76	464.49	3,404.11
CEBADA FORRAJERA EN VERDE	259.00	259.00	0.00	5,331.90	20.59	485.97	2,591.16
DURAZNO	46.50	46.50	0.00	236.60	5.09	6,488.76	1,535.24
MAIZ GRANO	519.00	484.00	35.00	1,665.10	3.44	2,360.32	3,930.17
MAIZ FORRAJERO	2,841.00	2,841.00	0.00	128,114.75	45.10	271.79	34,820.91
PASTOS	1,250.00	1,250.00	0.00	24,000.00	19.20	260.00	6,240.00
TOMATE VERDE	10.00	10.00	0.00	132.00	13.20	4,500.00	594.00
EBO (JANAMARGO O VEZA)	15.00	15.00	0.00	231.00	15.40	440.00	101.64
GARBANZO FORRAJERO	78.00	78.00	0.00	163.80	2.10	1,280.00	209.66
<b>Estado de Jalisco</b>	<b>5,862.50</b>	<b>5,643.50</b>	<b>219.00</b>				<b>67,899.26</b>

## CONCEPCIÓN DE BUENOS AIRES

### ANUARIO ESTADÍSTICO AGRÍCOLA

2010

Cultivo	Sembrada (Ha)	Cosechada (Ha)	Sinestrada (Ha)	Producción Obtenida (Ton)	Rendimiento Obtenido (Ton/Ha)	Precio Medio Rural (\$/Ha)	Valor de la Producción (Miles de pesos)
AGUACATE	503.00	316.00	187.00	1,834.30	5.81	8,396.70	15,402.06
AVENA FORRAJERA	380.00	380.00	0.00	7,947.50	20.91	473.68	3,764.57
CEBADA FORRAJERA EN VERDE	247.00	247.00	0.00	5,093.84	20.62	492.79	2,510.20
DURAZNO	46.50	46.50	0.00	227.30	4.89	7,879.72	1,791.06
MAIZ GRANO	501.00	501.00	0.00	1,915.89	3.82	2,474.12	4,740.15
MAIZ FORRAJERO	2,859.00	2,856.00	3.00	129,364.80	45.30	341.82	44,220.10
PASTOS	1,250.00	1,250.00	0.00	24,875.00	19.90	262.00	6,517.25
TOMATE VERDE	8.00	8.00	0.00	108.00	13.50	4,000.00	432.00
EBO (JANAMARGO O VEZA)	15.00	15.00	0.00	237.00	15.80	1,510.00	357.87
GARBANZO FORRAJERO	87.00	87.00	0.00	191.40	2.20	1,295.00	247.86
<b>Estado de Jalisco</b>	<b>5,896.50</b>	<b>5,706.50</b>	<b>190.00</b>				<b>79,983.12</b>

## PRODUCCIÓN PECUARIA

Producción pecuaria de ganado en pie en Concepción de Buenos Aires										
Producto/especie	Producción (toneladas) 2006	Producción (toneladas) 2007	Producción (toneladas) 2008	Producción (toneladas) 2009	Producción (toneladas) 2010	Valor de la producción (miles de pesos) 2006	Valor de la producción (miles de pesos) 2007	Valor de la producción (miles de pesos) 2008	Valor de la producción (miles de pesos) 2009	Valor de la producción (miles de pesos) 2010
Ganado en pie de bovino	1,964.24	2,069.43	2,197.26	2,141.55	2,080.33	33,493.23	33,714.31	35,590.52	35,103.38	34,007.11
Ganado en pie de porcino	59.14	58.81	67.57	65.58	61.97	984.8	978.87	1,130.25	1,098.19	985.78
Ganado en pie de ovino	0	12.9	12.78	12.6	12.48	0	258.02	258.97	258.26	262.04
Ganado en pie de caprino	11.63	11.67	11.87	11.92	12.16	233.08	233.36	243.27	248.75	257.85
Ganado en pie de ave	96.67	106.62	109.74	111.47	105.04	1,142.89	1,280.53	1,434.86	1,493.18	1,422.16
Totales	2,131.68	2,259.43	2,399.22	2,343.12	2,271.98	35,854.00	36,465.09	38,657.87	38,201.76	36,934.94

Fuente: <http://www.oidrus-jalisco.gob.mx:8040/oidrus-jalisco/index.php>

Producción pecuaria de ganado en canal en Concepción de Buenos Aires										
Producto/especie	Producción (toneladas) 2006	Producción (toneladas) 2007	Producción (toneladas) 2008	Producción (toneladas) 2009	Producción (toneladas) 2010	Valor de la producción (miles de pesos) 2006	Valor de la producción (miles de pesos) 2007	Valor de la producción (miles de pesos) 2008	Valor de la producción (miles de pesos) 2009	Valor de la producción (miles de pesos) 2010
Carne en canal de bovino	1,118.79	1,121.53	1,138.42	1,129.28	1,139.67	35,565.03	35,394.10	37,146.60	37,234.31	37,694.66
Carne en canal de porcino	44.39	44.52	49.21	48.02	48.39	1,255.38	1,256.57	1,383.94	1,350.18	1,350.07
Carne en canal de ovino	0	6.52	6.59	6.67	6.74	0	250.64	271	265.67	276.22
Carne en canal de caprino	5.97	6	6.1	6.28	6.34	226.58	230.65	248.32	260.15	263.65
Carne en canal de ave	80.66	80.78	81.16	82.32	83.05	1,590.24	1,637.78	1,716.07	1,783.15	1,817.57
Totales	1,249.81	1,259.35	1,281.48	1,272.57	1,284.19	38,637.23	38,769.74	40,765.93	40,893.46	41,402.17

Fuente: <http://www.oidrus-jalisco.gob.mx:8040/oidrus-jalisco/index.php>

Producción de subproductos pecuarios Concepción de Buenos Aires										
Producto/especie	Producción (toneladas) 2006	Producción (toneladas) 2007	Producción (toneladas) 2008	Producción (toneladas) 2009	Producción (toneladas) 2010	Valor de la producción (miles de pesos) 2006	Valor de la producción (miles de pesos) 2007	Valor de la producción (miles de pesos) 2008	Valor de la producción (miles de pesos) 2009	Valor de la producción (miles de pesos) 2010
Leche de bovino	3,045.35	3,120.42	3,051.07	3,053.12	3,079.04	10,857.61	12,022.40	12,450.25	12,608.21	12,754.14
Leche de caprino	12.56	7.65	5.65	5.37	5.23	53.2	34.58	24.53	22.35	21.96
Huevo para plato	47.4	47.82	48.31	50.24	50.43	521.4	534.62	602.13	688.27	781.18
Miel	14	14.18	14.09	14.1	14.11	359.97	494.52	401.42	394.86	414.66
Totales	3,119.31	3,190.07	3,119.12	3,122.83	3,148.81	11,792.18	13,086.12	13,478.33	13,713.69	13,971.94

Fuente: <http://www.oedrus-jalisco.gob.mx:8040/oedrus-jalisco/index.php>

## PROBLEMÁTICA Y ÁREAS DE OPORTUNIDAD PARA EL DESARROLLO DEL SECTOR AGRÍCOLA Y PECUARIO.

- Manejo inadecuado de agricultura ya ganadería.
- Apatía por SAGARPA para hacer la supervisión certificación y aprobación en el avance de UR y TU.
- Baja producción de agricultura y ganadería.
- Falta de organización
- Falta de tecnificación
- Mala genética animal
- Alimentos a precios altos
- Falta de fuentes de financiamiento

## COMERCIO

Predominan los giros referentes a la venta de productos de primera necesidad y los comercios mixtos que venden en pequeña escala artículos diversos. Las actividades comerciales en este municipio están dadas por pequeñas y medianos establecimientos de alimentos, bebidas, abarrotes, ropa y regalos, un tianguis el día martes, además de un mercado, para atender a mayor parte de las demandas de productos que la población requiere, así como la demanda de las personas que se dedican a la actividad agropecuaria.

## **TURISMO**

### **FESTIVIDADES**

Este municipio cuenta con una fiesta popular anual, durante los meses de enero las fiestas taurinas, septiembre fiestas patrias y diciembre fiestas de la virgen; a la que acude una gran cantidad de personas no solamente del municipio sino de diferentes localidades municipales, estatales en su caso migrantes de otro país, la derrama económica que se genera en estos días es importante para los comercios y establecimientos, así como para el propio Ayuntamiento.

### **RECURSOS NATURALES**

Por otro lado, cabe señalar que el municipio de Concepción de Buenos Aires cuenta con atractivos naturales como: cascadas, bosques, zonas de camping, corredor turístico, tirolesa, monta a caballo, paseo en cuatrimotor, zona de pesca; así como disfrutar de sus bellos paisajes y la fabulosa naturaleza que nos ofrece el municipio.

### **RIQUEZA HISTÓRICA CULTURAL**

Dentro de las principales edificaciones de valor histórico que constituyen el acervo patrimonial de Concepción de Buenos Aires se encuentran: Monumento en honor a Miguel Hidalgo y Costilla, busto del padre Ignacio S. Romo y monumento a Ing. Rafael Urzúa Arias (recientemente homenajeado), Monumentos a la Santa Cruz, La ermita, Cristo Rey, y San Isidro Labrador, ubicados estratégicamente en los cuatro puntos cardinales de la cabecera municipal, monumentos en honor a la carretera 404, y del camino rural a la Manzanilla de la Paz (hoy corredor turístico). En cuanto a centros culturales actualmente existe una casa de la cultura la cual todavía empieza a funcionar de manera formal. Consideramos que por la falta de espacios de recreación y esparcimiento, así como la falta de actividades culturales, provocan que la juventud tome como alternativa, la drogadicción, el alcoholismo y prostitución, todo esto nos lleva a altos índices de inseguridad pública y poca explotación de las potencialidades que tenemos en nuestro municipio.

---

## INFRAESTRUCTURA HOTELERA

Actualmente se cuenta con 5 hoteles con una disponibilidad de 70 habitaciones y en pocos meses más de 130. Los hoteles existentes se clasifican en segunda y tercera clase. Además de lo anterior, se cuenta con servicios adicionales al turismo, ya que existen restaurantes y bares.

---

## PROBLEMÁTICA

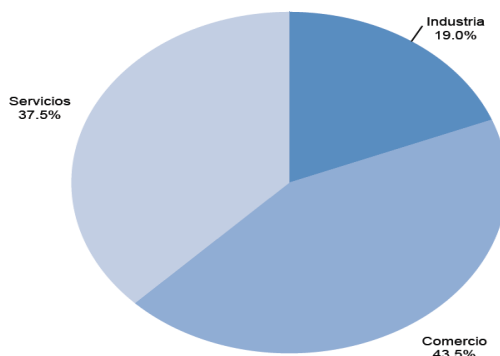
Los principales problemas y áreas de oportunidad relacionados con el sector turístico son:

- Poca inversión para el turismo alternativo.
- Poca difusión de los atractivos turísticos del municipio.
- Ausencia de un proyecto de turismo ajustado al contexto municipal.
- Insuficiente infraestructura para recibir a los que nos visitan.
- Pocos lugares de esparcimiento para el potencial turístico

## INDUSTRIA

Conforme a la información del directorio estadístico nacional de unidades económicas (DENUE) de INEGI, el municipio de Concepción de Buenos Aires cuenta con 397 unidades económicas a marzo de 2011 y su distribución por sectores revela un predominio de unidades económicas dedicadas al comercio, siendo estas el 43.5% del total de las empresas en el municipio.

**Figura 6. Distribución unidades económicas**  
Concepción de Buenos Aires Marzo de 2011



**FUENTE:** SEIJAL, Sistema Estatal de Información Jalisco; con información de INEGI, DENUE. El porcentaje de unidades económicas del sector agropecuario no se especifica por cuestiones de confidencialidad.

Por otro lado, el sistema de información empresarial mexicano (SIEM), que se encarga de llevar un registro de las empresas para la identificación de oportunidades comerciales y de negocios, reportó a junio de 2012, 71 empresas en el municipio de Concepción de Buenos Aires, manifestando también un predominio de unidades económicas dedicadas al comercio, ya que se registraron 67 empresas en el comercio; y 4 en los servicios. Cabe señalar que este registro sólo contempla las empresas adheridas al SIEM, por lo que sólo representan una parte del total de las unidades económicas del municipio. Normalmente en este registro se encuentran las empresas que buscan oportunidades comerciales y de negocios.

Los principales problemas y oportunidades relacionados con la industria local son la mencionar falta de tecnificación y falta de organización y la baja actualización de sus prácticas productivas y el lento crecimiento de estas, ya que no se busca ir a un mercado más grande al cual se dificulta llegar por el comercio globalizado y la competitividad.

## **ARTESANÍAS**

El municipio destaca en la producción de artesanías, como son huaraches, productos en madera, rompopo, dulces, costuras mismos que se comercializan en la cabecera, parte de la industria artesanal que encontramos es la industrialización y tallado de maderas, en diferentes especies. Elaborando todo tipo de muebles y ornamentales. Además se cuenta con trabajo de talabartería, elaboración decintos bordaos en hilo y pita, así como la elaboración de huarache, sillas, escobas y escobeta de raíz y las costuras de punto de cruz.

El principal problema de los artesanos del municipio es la poca difusión de sus productos y la falta de mano de obra, ya que es difícil encontrar personal para esta actividad.

## **SECTOR FORESTAL**

La superficie forestal del municipio abarca una extensión territorial de 26,681.00 hectáreas que representa el 58.72% del territorio municipal. Las principales especies maderables son coníferas con una superficie estimada de 6,494.18 hectáreas y encino con una superficie estimada de 432.55 hectáreas

Esta actividad es conveniente para el desarrollo económico del municipio, siempre y cuando se logre abatir la tala clandestina, pues el número de personas que se dedican a la ebanistería es alto dentro de este, asimismo esta actividad influye en el medio ambiente e indirectamente a en actividades agrícolas y pecuarias,



además de ser un atractivo turístico, si se maneja adecuadamente, es por ello que se torna necesaria la reforestación de las zonas más afectadas dentro del municipio.

Los principales problemas y oportunidades relacionados con el sector forestal son: hay reforestación baja, la tala clandestina, recolección de humos y algunos incendios forestales que año con año se presentan. Con estos problemas hacen que los suelos se deterioren por la erosión.

## **SERVICIOS DE APOYO A LA ACTIVIDAD ECONÓMICA**

En el municipio podemos establecer que las cadenas productivas que se debe buscar consolidar por su considerable potencial a nivel local y regional son las de bovinos leche y agrícola, actualmente éstas presentan un nivel de articulación bajo debido en buena medida a la escasa formación que se está dando en el municipio sobre procesos productivos, en el mismo sentido los servicios especializados a empresas que se prestan a nivel municipal y en general los servicios de consultoría empresarial son insignificantes debido al bajo valor que los empresarios locales le otorgan a este tipo de instrumentos para el desarrollo empresarial.

Los servicios financieros en el municipio son escasos, ya que se cuenta con 0 bancos comerciales, 1 casas de cambio, 2 sociedades de inversión y 2 cajas de ahorro. En general podemos mencionar que los anteriores organismos financieros facilitan, el acceso a créditos que impulsen la inversión productiva a nivel local y regional.

En términos de la gestión gubernamental municipal en apoyo a las actividades productivas, la participación de la administración municipal ha sido limitada debido a los escasos recursos, al ámbito de competencia existente, siendo sobre todo en el impulso a la creación y mantenimiento de infraestructura para el desarrollo donde se ha podido incidir de mejor manera.

## **RESUMEN DE LA PROBLEMÁTICA**

Los servicios financieros en el municipio son escasos ya que no se cuenta con ningún banco comercial pero se cuenta con una caja de ahorros, caja popular y con un Telecom pero podemos mencionar que los anteriores organismos financieros no facilitan el acceso a créditos que impulsen la inversión productiva a nivel local y regional.

### RED CARRETERA

Las comunicaciones y los transportes son actividades indispensables para el progreso, pues facilitan la integración social y geográfica del territorio. Por su ubicación geográfica, Jalisco se encuentra en una situación privilegiada, pues se comunica con el centro, sur, este y norte de la República, así como con los puertos del Pacífico. Las vías de comunicación son indispensables para generar una estrategia de desarrollo que esté encaminada a apoyar a comunidades marginadas. En este sentido el municipio de Concepción de Buenos Aires cuenta con más de 250 kilómetros de caminos y carreteras. De estos 17 kilómetros son de carreteras, 28 carreteras que comprenden el corredor turístico Sierra del tigre y 155.5 de brechas y caminos vecinales. En cuanto al estado físico de la red vial se tiene, la carretera estatal 402 que conecta a la cabecera municipal con la carretera estatal 405, se encuentra en muy mal estado sobre todo el tramo comprendido entre Toluquilla y el Rancho Viejo, en cuanto a la red de caminos vecinales, año con año se les trata de dar mantenimiento con el módulo de maquinaria de la SEDER, durante sus tres meses de estancia en el municipio, pero esto no es suficiente, ya que se requiere de mucho más tiempo para el mantenimiento.

### TECNOLOGÍAS DE LA INFORMACIÓN Y TELECOMUNICACIONES

En cuanto a los principales medios de comunicación a distancia existentes en el municipio podemos mencionar que cuenta con infraestructura telefónica el 70% de la población; éste servicio beneficia a las comunidades de Concepción de Buenos Aires, Lázaro Cárdenas del Río y Los Sauces; en cuanto al servicio de Internet se dispone solamente en la Cabecera Municipal, Con relación al servicio de correos y telégrafos, teléfono y fax se cuenta con la siguiente infraestructura, una oficina de correos y una oficina de telégrafos, además se cuenta en la cabecera municipal con servicio de televisión por cable, y telefonía celular esta última alcanza la cobertura a las localidades de Lázaro Cárdenas del Río, Toluquilla, los Sauces, y El Mesón.

Además es importante destacar que también se tiene un sistema de telefonía local eficiente y un alto crecimiento en el uso de la telefonía celular. Así como destacar que se cuenta con un servicio de sistema de televisión por cable que cubre un 80 por ciento de la población que a su vez esta misma empresa proporciona el servicio de internet que permite estar mejor comunicado. Por último se cuenta con una agencia municipal de correos postal mexicano.

---

## **TRANSPORTES**

El servicio de transportes foráneo de pasajeros se otorga mediante autobuses, taxis, y particulares. En términos generales el servicio es regular.

El servicio de transportes de pasajeros se otorga mediante la línea de autobuses foráneos Autotransportes Quick, en la ruta de Guadalajara a la cabecera municipal beneficiando de paso a las localidades de la colonia Lázaro Cárdenas del Río, Toluquilla, Los Sauces, El Mesón, El Paso de la Yerba Buena, y el Rancho Viejo. Además, se cuenta con un padrón de 6 permisos de taxis foráneos. Tal movimiento es de conformidad a la demanda, sin olvidar que los horarios limitan y frenan el posible traslado de pasajeros en otras horas, sin embargo en la actualidad no hay justificante para ampliar las corridas o líneas.

---

## **ABASTECIMIENTO DE AGUA POTABLE Y SANEAMIENTO**

Otro factor relevante para el desarrollo de la población y las actividades económicas es la disposición de agua potable para los servicios básicos. En este sentido, el municipio cuenta con una oferta de 35 litros por segundo para satisfacer las necesidades. El sistema actual de abastecimiento y distribución de agua está compuesto por dos pozos profundos, 4 líneas de manantiales, 4 tanques reguladores de almacenamiento, y una red de distribución compuesta de una red principal de 3 Km. de tubería de 5 y 6" y una secundaria de 25 Km. de 2 y 3" con una cobertura de aproximadamente el 80 %. Y contando con un déficit del 20 % en la cabecera municipal por lo que es necesario el tandeo en los meses de abril, mayo y mediados de junio, dividido en 6 sectores con 2 horas de servicio diario, y un déficit del 50 % en las localidades. Por el lado de demanda de agua, se tiene que los ciudadanos requieren .040 metros cúbicos por segundo, lo cual nos presenta un déficit de 0.010 metros cúbicos por segundo. En cuanto a la estructura pluvial el 70 % de la población el agua pluvial escurre por las calles de la población, mientras que el otro 30 % tienen conectada el agua pluvial a la red de alcantarillado lo que provoca un grave problema ya que las redes no cuentan con la capacidad para este fin.

El consumo de agua potable, genera 0.024 metros cúbicos por segundo de aguas residuales. Actualmente, no cuentan con métodos de tratamiento de aguas residuales, estas se vierten directamente a los arroyos Longinos y los Molcajetes. Además aproximadamente el 20 % de la población en la cabecera municipal tienen conectada el agua pluvial.

---

## **TRATAMIENTO DE RESIDUOS SÓLIDOS**

Actualmente los residuos sólidos se llevan al tiradero ubicado en la población de Mazamitla y los residuos de este u otros municipios son responsabilidad de la O.P.D. Simar Sureste. La producción de residuos sólidos es de 10 de toneladas diarias. El tiradero municipal ha sido clausurado y se encuentra en tratamiento. En cuanto al vehículo de recolección de Basura este se encuentra en estado regular de operación.

---

## **RECOLECCIÓN DE BASURA**

El servicio de recolección de basura, se presta durante 6 días a la semana a través de un vehículo compactador y un camión de volteo, se cuenta con 1 sola ruta por lo que se recolecta diariamente en la cabecera municipal y con el volteo se hace el servicio en las comunidades o delegaciones los sábados, de las localidades de Toluquilla, Los Sauces, El Mesón, El Paso de la Yerba Buena y El rancho Viejo. Para ser llevados finalmente al tiradero municipal.

## **BUEN GOBIERNO**

### **ESTRUCTURA ADMINISTRATIVA**

La estructura organizacional actual es < funcional que genera evidentes ventajas operativas, se tiene una noción clara de la planeación, por lo que las acciones administrativas y de gestión se presentan ordenadas. Por lo anterior, es necesario con el apoyo de instancias técnicas y educativas; revisar, reducir y, en otros casos reestructurar o cambiar procesos que favorezcan un desenvolvimiento administrativo y de planeación más eficiente.

### **INGRESOS**

Las fuentes más importantes de ingresos para el municipio la constituyen las participaciones y aportaciones tanto estatales, como federales, que en los últimos tres años en promedio han representado el 55.25 % del total de los ingresos recibidos. Los ingresos propios del municipio para el año 2008 representaron el 32.62 % del total de los ingresos, la participación de estos recursos (ingresos propios) sobre los ingresos totales han tenido un comportamiento creciente, en los últimos 3 años.

Ingresos municipales (en pesos corrientes), 1998 - 2008											
Rubro	1998	1999	2000	2001	2002	2003	2004	2005	2006	2007	2008
Impuestos	409,322	406,477	454,031	354,828	362,509	578,146	707,794	955,335	985,325	1,039,422	1,234,868
Derechos	284,944	332,147	416,486	499,913	626,371	623,730	713,335	718,880	713,851	741,604	958,387
Productos	90,191	89,693	262,447	121,558	269,454	408,572	245,036	312,416	266,580	193,815	188,289
Aprovechamientos	544,567	360,770	190,446	106,189	157,302	46,725	1,440,356	3,932,075	4,557,071	4,240,508	6,676,727
Contribuciones de mejoras	0	0	0	0	0	0	647,580	0	1,102,818	39,184	287,372
Participaciones federales (Ramo 28)	3,658,196	4,144,298	5,009,785	5,520,236	5,206,657	5,911,561	6,196,318	6,873,887	8,238,247	8,693,489	11,119,652
Aportaciones federales (Ramo 33)	378,192	1,348,856	1,564,804	1,852,534	2,279,882	2,341,875	2,435,897	2,831,097	3,018,068	3,156,222	3,793,216
Otros ingresos	0	0	0	0	0	0	0	0	0	0	0
Por cuenta de terceros	0	0	0	0	0	0	0	0	0	0	0
Financiamiento	546,536	1,447,700	0	0	1,195,740	100,000	0	1,112,589	0	0	2,000,000
Disponibilidad inicial	3,117	0	15,888	12,050	514,796	227,717	29,732	0	1,192,896	753,174	734,495
<b>Total de ingresos</b>	<b>5,915,065</b>	<b>8,129,941</b>	<b>7,913,887</b>	<b>8,467,308</b>	<b>10,612,711</b>	<b>10,238,326</b>	<b>12,416,048</b>	<b>16,736,279</b>	<b>20,074,856</b>	<b>18,857,418</b>	<b>26,993,006</b>

## EGRESOS<sup>7</sup>

Egresos municipales (en pesos corrientes), 1998 - 2008											
Rubro	1998	1999	2000	2001	2002	2003	2004	2005	2006	2007	2008
Servicios personales	1,103,345	1,306,081	1,683,388	2,093,333	2,651,140	2,914,998	2,748,494	3,148,792	3,629,462	5,387,984	6,497,661
Materiales y suministros	30,659	1,097,761	0	953,910	680,906	1,730,928	937,264	844,698	717,824	1,377,303	1,972,441
Servicios generales	2,482,249	1,136,800	2,890,450	1,502,559	1,890,197	2,348,072	1,034,107	991,381	2,263,129	2,236,479	3,534,773
Subsidios, transferencias y ayudas	739,251	1,970,084	41,891	1,440,612	734,358	753,396	747,667	1,340,198	1,001,672	1,266,183	1,727,245
Adquisiciones bienes muebles e inmuebles	616,909	0	13,500	517,362	125,051	1,954	171,898	418,949	117,713	643,993	411,479
Obras públicas y acciones sociales	221,377	1,842,037	3,272,125	1,444,736	1,842,160	2,191,376	4,715,078	9,086,490	10,777,930	6,342,468	10,468,276
Inversión financiera	0	0	0	0	0	0	0	0	0	0	0
Recursos federales y estatales a municipios	0	0	0	0	1,461,172	0	0	0	0	0	0
Otros egresos	0	454,143	0	0	0	0	350,732	166,667	0	0	0
Por cuenta de terceros	0	0	0	0	0	0	0	0	0	0	0
Deuda pública	7,688	323,035	483	0	0	267,869	4,180	739,104	1,215,089	868,507	444,298
Por cuenta de terceros	713,587	0	12,050	514,796	1,227,727	29,733	1,706,628	0	352,037	734,501	1,936,833
<b>Total de egresos</b>	<b>5,915,065</b>	<b>8,129,941</b>	<b>7,913,887</b>	<b>8,467,308</b>	<b>10,612,711</b>	<b>10,238,326</b>	<b>12,416,048</b>	<b>16,736,279</b>	<b>20,074,856</b>	<b>18,857,418</b>	<b>26,993,006</b>

<sup>7</sup> Insertar el cuadro correspondiente en los anexos.

## **LA PARTICIPACIÓN SOCIAL EN EL MUNICIPIO**

La participación de la sociedad a nivel local se realiza a través de consejos y organismos de participación ciudadana que operan bajo una diversidad de objetivos de carácter económico, social y político. Las principales organizaciones sociales que operan a nivel municipal son: de ganaderos, carpinteros, agricultores. En los últimos años la mayoría de estas organizaciones han sido tomadas en cuenta pero se han mostrado apáticas en el quehacer público por parte de las autoridades municipales.

En la actualidad, existen los siguientes mecanismos de participación ciudadana promovidos por la autoridad municipal.

Concepción de al igual que una parte importante de los municipios de Jalisco enfrenta el reto de Concepción de Buenos Aires Jalisco, fortalecer la participación de la sociedad en el desarrollo municipal, En la actualidad la participación social juega un papel importante en el desarrollo municipal. Por ello será necesario articular e integrar los esfuerzos que realizan las diferentes instituciones públicas y privadas del municipio en aras de mejorar las condiciones de vida de la población.

## **JUSTICIA PARA TODOS Y DEMOCRACIA EFECTIVA**

### **INFRAESTRUCTURA**

En lo que corresponde a infraestructura física en materia de seguridad pública, el municipio de Concepción de Buenos Aires cuenta con una cárcel municipal; con una capacidad en total de 10 internos, albergando actualmente ninguno. No se cuenta con ministerio público

En materia de prevención al delito, se cuenta con 8 policías, 2 comandantes y 1 director, que proporcionan las herramientas e información a la población infantil respecto a las medidas preventivas a fin de evitar el uso y abuso de sustancias prohibidas. En cuanto a los accesos a mecanismos de denuncia ciudadana y reportes de emergencias, se cuenta con radio de comunicación y teléfono local las 24 horas y los 365 días del año.

Se tiene cobertura en materia de radiocomunicación a través de sitios que permiten el enlace con otras corporaciones de seguridad municipales y autoridades estatales, permitiendo con ello una mayor capacidad de respuesta y mejor coordinación operativa.

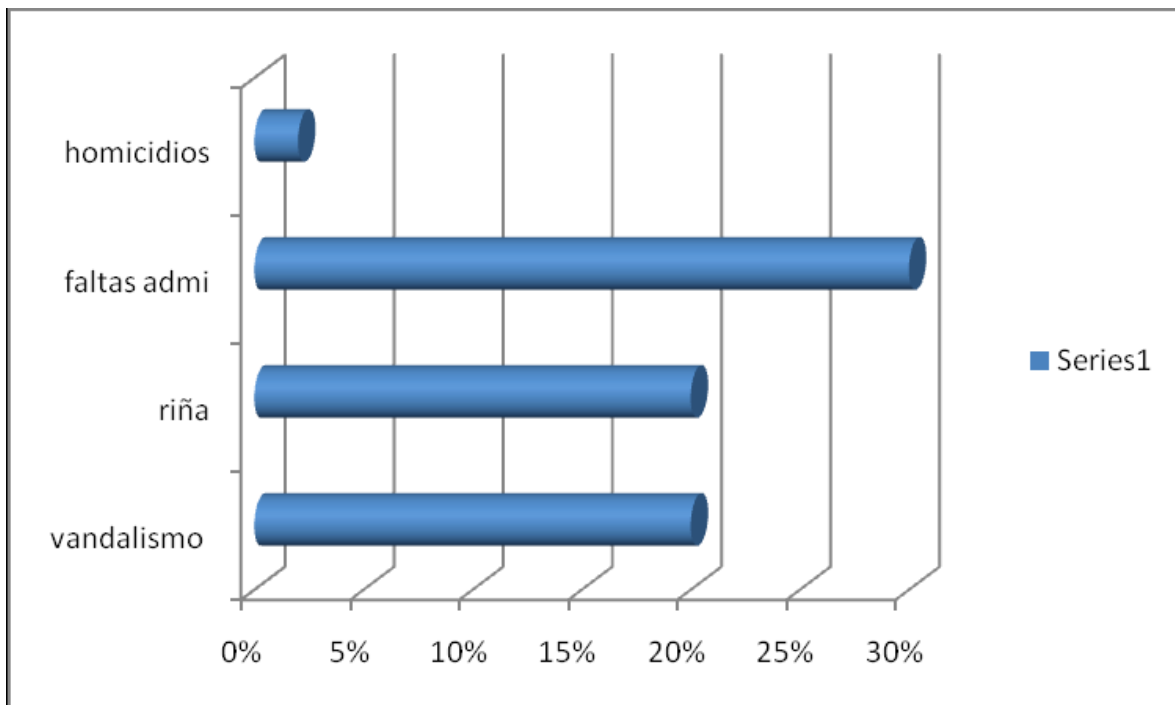
El personal de seguridad pública se compone de un total de 11 elementos la mayoría de ellos con un nivel de educación secundaria, el 95% de ellos ha participado en algún curso de capacitación o adiestramiento.

## INCIDENCIA DELICTIVA

Los delitos con mayor incidencia son los relacionados con problemas familiares, robos a casa habitación, robos de vehículos, abigeatos. Estos delitos en los últimos años han tenido el siguiente comportamiento.

	Año 2010	Año 2011	Año 2012
Robo a casa habitación	0	0	3
Robo varios	2	3	2
Robo a vehículos	3	1	1
Tentativas de robo	1	0	1
Robo a negocios	7	2	1
Abigeato	2	0	0

Los delitos con mayor incidencia son los relacionados con: vandalismo 20%, riña 20%, faltas administrativas 29 %, homicidio 2% delitos de fuero común. Estos delitos en los últimos años han tenido el siguiente comportamiento: riñas ocasionadas por jóvenes menores y mayores de edad, dado que esto ocurre solo en tiempo de festividades.



**Nombre del Municipio:** CONCEPCION DE BUENOS AIRES

<b>Potencialidad</b>	<b>Principales propuestas de proyecto para su aprovechamiento</b>	<b>Localidades que beneficia directamente</b>	<b>Población estimada a beneficiar</b>
1. PRODUCCION DE AGUACATE	EMPACADORA DE AGUACATE E INDUSTRIALIZACION	CONCEPCION DE BUNOS AIRES	TODA LA POBLACION
2. TURISMO	VIAS DE COMUNICACIÓN, INVECION EN INFRAESTRUCTURA, PROMOVER EL HOTEL Y CICLISMO DE MONTAÑA	CONCEPCION DE BEUNOS AIRES	TODA LA POBLACION
3. PRODUCTOS LACTEOS	PROMOVER LOS PRODUCTOS LACTEOS ELABORADOS POR EL MUNICIPIO	CONCEPCION DE BEUNOS AIRES	TODA LA POBLACION
4. FLORA Y FAUNA	CONSERVAR LOS ESPACIOS MEDIANTE PROGRAMAS DE REFORESTACION	CONCEPCION DE BEUNOS AIRES	TODA LA POBLACION
5. ARTESANIAS	PROMOVER TALLERES SOBRE LAS ARTESANIAS QUE SE REALIZAN EN EL MUNICIPIO, TALLER DE COSTURA	CONCEPCION DE BEUNOS AIRES	TODA LA POBLACION
6. GANADERIA Y AGRICULTURA	HACER CAMPAÑAS DE CAPACITACION Y TECNIFICACION	CONCEPCION DE BEUNOS AIRES	TODA LA POBLACION

JOSE GUADALUPE BUENROSTRO MATRINEZ

**Nombre y firma del Coordinador del COPLADEMU**

GONZALO ZUÑIGA ARIAS

**Nombre y firma del Presidente Municipal**



## **POTENCIAL NATURAL**

El municipio se encuentra enclavado en la Sierra del Tigre, sus lomas y laderas cuentan con pastos de buena calidad.

Los recursos hidrológicos son proporcionados por los ríos y arroyos que conforman la subcuenca de Tuxpan y la Laguna de Sayula, además de las presas Santa Rosa, el Paso de la Hierbabuena y el canal de Toluquilla.

Cuenta con gran variedad de flora y fauna. La fauna está representada por áreas boscosas en las que predominan especies como: pino, encino, roble, fresno y orquídeas.

En cuanto al potencial minero, se cuenta con yacimientos de barita, carbón piedra y ópalo.

## **POTENCIAL PECUARIO**

Los productos pecuarios han aportado mayores ingresos al municipio en el renglón agropecuario, la carne de ganado bovino, porcino y caprino así como la producción de leche y su industrialización (queso, cajeta, crema, requesón, mantequilla y rompope) son los que más aportan a estos ingresos.

La producción pecuaria encuentra condiciones favorables por su crecimiento interno en producción cría y engorda de ganado bovino, porcino y caprino; pero deberá ser capaz de integrarse a los procesos de comercialización regional.

## **POTENCIAL TURÍSTICO**

El municipio cuenta con hermosos paisajes naturales y una gran riqueza en cuanto a flora y fauna, lo cual en sí representa un gran potencial para el turismo.

Entre sus atractivos naturales podemos mencionar los bosques de la Sierra del Tigre, la cascada de Valle Florido y la Presa Santa Rosa. Sus principales atractivos históricos culturales son el acueducto de la Ex-hacienda Toluquilla, las ruinas de la hacienda El Colomo, los Portales de la Plaza principal y vestigios de templos aborígenes en los cerros de San Gregorio y de las Pitahayas.

Por otro lado en materia de turismo religioso podemos mencionar El templo de la Inmaculada Concepción y el busto del padre Ignacio S. Romo. Además se cuenta con una fiesta popular anual durante los meses de diciembre y enero, a la que acuden una gran cantidad de personas no solo de la región, sino del estado y personas que radican en Estados Unidos. Así mismo, dos periodos de feria más que son en el mes de mayo (aniversario de su fundación) y en el mes de septiembre (fiestas patrias nacionales)

En la actualidad forma parte del corredor turístico Lago-Montaña-Volcanes, con carretera turística que atraviesa la cabecera municipal en el tramo La Manzanilla-Concepción de Buenos Aires y Concepción- Gómez Farías.

## **POTENCIAL ARTESANAL Y TEXTIL**

En la cabecera, parte de la industria artesanal que encontramos es la industrialización y tallado de maderas en diferentes especies, elaborando todo tipo de muebles.

Además se cuenta con trabajo de talabartería, elaboración de cintos bordados en hilo y pita, así como la elaboración de huarache, escobas y escobeta de raíz.

En la actualidad, se instaló un taller de costura, elaborando todo tipo de ropa de uso común y uniformes escolares.

## **POTENCIAL AGRÍCOLA**

Los principales productos agrícolas de Concepción de Buenos Aires son el maíz grano y forrajero, pasto forraje, papa, avena forrajera, cebada forrajera, tomate y alfalfa verde.

A últimas fechas se ha iniciado con la producción de huertos, principalmente de aguacate y durazno.

Durante 2004 Concepción de Buenos Aires se ubicó como el cuarto mayor productor estatal de papa y segundo mayor productor de cebada forrajera.

**Nombre del Municipio:** CONCEPCION DE BUENOS AIRES

<b>Vocacionamiento</b>	<b>Descripción</b>
1. TURISMO	El turismo es una de las formas más placenteras de las cuales puede disfrutar el visitante que arriba a este lugar ya que cuenta con un corredor turístico muy amplio, se promueve el rapel, y se pueden hacer excursiones y campamentos donde se cuenta con tirolesa, esto permite un desarrollo económico y sustentable donde se pueda convivir en la naturaleza.
2. PRODUCCION DE PRODUCTOS LACTEOS	La industrialización de la leche que aquí mismos se produce es un tema por demás importante ya que muchos productores buscan el que practicando esta actividad les sea redituable por lo que se está trabajando en conjunto para que la leche producida aquí sea mejor pagada y sacar un rendimiento extra a las ganancias invirtiendo en proyectos ambiciosos que permita potenciar este mercado.
3. FABRICACION DE MUEBLES DE MADERA	Busca poner en el mercado sus productos que lleven el sello propio de este municipio y que además permita ingresar en nuevos mercados hasta llegar a la exportación de sus productos con calidad y finura que le distinguen.

JOSE GUADALUPE BUENROSTRO MARTINEZ

**Nombre y firma del Coordinador del COPLADEMUN**

GONZALO ZUÑIGA ARIAS

**Nombre y firma del Presidente Municipal**

Nombre del Municipio:           **CONCEPCION DE BUENOS AIRES**          

No.	PROBLEMAS IDENTIFICADO EN EL MUNICIPIO (PLAN MUNICIPAL DE DESARROLLO)	PRINCIPALES PROPUESTAS DE PROYECTO O ACCIONES PARA SU SOLUCIÓN
1	Pecaría reglamentación, planeación y aplicación en el desarrollo urbano	Proyecto 1.- ACTUALIZAR EL REGLAMENTO DE CONSTRUCCION E IMAGEN URBANA Proyecto 2.- APLICACIÓN Y VIGILANCIA Proyecto 3.- PUBLICACION Y DIFUCION
2	Baja actividad económica	Proyecto 1.- FALTA DE VIAS DE COMUNICACIÓN (CARRETERAS Y CAMINOS ECOLOGICOS HACIA LAS RUTAS ECOTURISTICAS) Proyecto 2.- DESARROLLO DE TURISMO ECOLOGICO Proyecto 3.- VOCACIONAMIENTO DIRIGIDO HACIA LA AGROINDUSTRIA
3	Manejo inadecuado de agricultura y ganadería	Proyecto 1.- CAPACITACIONE Y TECNIFICACION Proyecto 2.- DESARROLLO DE LA INDUSTRIA LACTEA Proyecto 3.-
4	Insuficientes servicios de salud	Proyecto 1.- CASA DE SALUD LAS 24 HORAS Proyecto 2.- PROGRAMAS PREVENTIVOS DE SALUD Proyecto 3.- GESTIONAR RECURSO PARA EL MEDICAMENTO NECESARIO Proyecto 4.- CONSTRUCCION DE ESPACIOS DEPORTIVOS
5	Reglamento de policía y buen gobierno obsoleto, así como incumplimiento del mismo	Proyecto 1.- ACTUALIZAR EL REGLAMETO DE POLICIA Proyecto 2.- PUBLICACION Y DIFUCION DEL REGLAMENTO Proyecto 3.- APLICACIÓN DEL REGLAMENTO
6	Bajo nivel educativo	Proyecto 1.- IMPLEMENTACION DE ESCUELA PARA PADRES Proyecto 2.- IMPLEMENTACION DE PROGRAMAS COMO EL CONAFE E INEA Proyecto 3.- APOYO CON BECAS A ESTUDIANTES
7	Falta de empleo	Proyecto 1.- EMPACADORA DE AGUACATES Proyecto 2.- TALLER DE COSTURA Proyecto 3.- GESTIONAR EMPLEO TEMPORAL Proyecto 4.- IMPLEMENTAR UN PROYECTO INDUSTRIAL
8	Insuficiente abastecimiento de agua en la cabecera municipal	Proyecto 1.- CAMPAÑAS DE CULTURA DEL AGUA Proyecto 2.- GESTIONARA UN PROYECTO PARA IMPLEMENTAR MEDIDORES DE AGUA Proyecto 3.- PERFORACION DE DOS POZOZ PROFUNDOS
9	Contaminación del medio ambiente	Proyecto 1.- PLANTAS TRATADORAS DE AGUA PARA LIMPIAR RIOS Proyecto 2.- REUBICACION DEL RASTRO MUNICIPAL Proyecto 3.- REDES DE DRENAJE EN LAS CALLES FALTANTES
10	Desinterés por la cultura del municipio	Proyecto 1.- REABILITACION DE LOS MONUMENTOS HISTORICOS DEL MUNICIPIO Proyecto 2.- REABILITACION DE LA PLAZA PRINCIPAL DEL MUICIPIO Proyecto 3.- ARQUITECTURA VERNACULA DE CONCEPCION DE BUENOS AIRES Proyecto 3.- IMPLEMATACION DE TALLERES PARA IMPULSAR LA CULTURA EN EL MUNICIPIO

## Problemas estratégicos del PMD y resultados y logros esperados al 2015

N°	Problema estratégicos	Resultados y logros esperados al 2015
1	Pecaría reglamentación, planeación y aplicación en el desarrollo urbano	Que al final de la administración se cumpla con el reglamento de construcción e imagen urbana.
2	Baja actividad económica	Incrementar la actividad económica del municipio con vías de comunicación para que así pueda crecer el turismo en el municipio.
3	Manejo inadecuado de agricultura y ganadería	Que a los agricultores y ganaderos de este municipio al final de la administración tengan un madejo más adecuado del que tienen en la actualidad.
4	Insuficientes servicios de salud	Esperamos lograr una casa de salud donde allá medico las 24 horas además hacer campañas de salud
5	Reglamento de policía y buen gobierno obsoleto, así como incumplimiento del mismo	Que el reglamento de policía este actualizado y se haga respetar.
6	Bajo nivel educativo	Que los estudiantes del municipio de Concepción de Buenos Aires en el 2015 tengan un alto nivel educativo
7	Falta de empleo	Lograr generar empleo en el municipio con la empacadora de aguacate, con el taller de costura además con las vías de comunicación.

8	Insuficiente abastecimiento de agua en la cabecera municipal	Que en el 2015 todo el municipio tenga el abastecimiento de agua perforando 2 pozos y haciendo campañas de cultura del agua.
9	Contaminación del medio ambiente	Que en el municipio al final de la administración se hallan limpiado los ríos con las plantas tratadoras de agua y hacer campañas de concientización a la gente de lo importante que es que el municipio no este contaminado.

### **Objetivos estratégicos del PMD, estrategias específicas 2015 y área responsable de su atención.**

<b>N°</b>	<b>Objetivos estratégicos</b>	<b>N°</b>	<b>Estrategias específicas</b>	<b>Área responsable</b>
1	Aplicar la reglamentación, planeación y aplicación en el desarrollo urbano	1.1	Hacer compañías en el municipio de que existe un reglamento para la construcción.	Obras publicas
		1.2	Estar al pendiente en las fincas que se les de permiso de construcción que se respete dicho reglamento.	Regidor de obras publicas
2	Mejorar la actividad económica	2.1	Mejorar las vías de comunicación (carreteras)	Regidor de turismo y promoción económica
		2.2	Promover los productos lácteos del municipio	Regidor de Promoción económica y director de promoción
		2.3	Fomentar el turismo en el municipio	Secretaria de turismo regidor de turismo
3	Manejar adecuadamente la agricultura y ganadería del municipio	3.1	Dar campañas de capacitación a los agricultores y ganaderos para que tengan mayor producción de sus productos.	Directora de fomento agropecuario, regidor agropecuario y SAGARPA
		3.2	Mejorar la genética en la	Directora de fomento

		ganadería del municipio	agropecuario, regidor agropecuario y SAGARPA
		<b>3.3</b> Apoyar a los ganaderos y agricultores con proyectos de infraestructura y equipamiento.	Directora de fomento agropecuario, regidor agropecuario y SAGARPA
<b>4</b>	Reducir los problemas de salud	<b>4.1</b> Identificar los principales problemas de salud e implementar medidas para Prevenir enfermedades	Regidores de Salud, Protección Civil, DIF, Centro de Salud, Secretaria de Salud
		<b>4.2</b> Fomentar el deporte dentro de la población.	Regidor de salud, regidor de deporte
		<b>4.3</b> Buscar recurso para hacer una casa de salud donde se den servicio las 24 horas	Regidor de salud
<b>5</b>	Actualizar y hacer cumplir el reglamento de policía	<b>5.1</b> Sancionar a las personas que falten al reglamento	Director de seguridad publica
<b>6</b>	Mejorar el nivel educativo	<b>6.1</b> Hacer campañas con los padres de familia de lo importante que es la educación.	Regidor de educación y Secretaria de Educación
		<b>6.2</b> Mejorar la infraestructura y el equipamiento de las escuelas	Regidor de educación y Secretaria de Educación
<b>7</b>	Mejorar el empleo	<b>7.1</b> Mejorar el empleo con la empacadora de aguacates	Regidor y director de promoción económica
		<b>7.2</b> Fomentar el empleo temporal	Regidor y director de promoción económica
<b>8</b>	Abastecer al municipio de agua en su totalidad	<b>8.1</b> Perforando dos pozos	Regidor de agua potable, CEA, y CONAGUA
		<b>8.2</b> Hacer campañas de cultura del agua	Regidor de agua potable, CEA, y CONAGUA
<b>9</b>	Reducir la contaminación del medio ambiente.	<b>9.1</b> Limpiando los ríos de las aguas negras	Regidor de ecología, SEMADES,
		<b>9.2</b> Hacer campañas de la cultura sobre la contaminación ambiental	Regidor de ecología, SEMADES,

## Indicadores y metas anuales por cada una de las estrategias específicas.

Número			Metas		
Objetivo	Estrategia	Indicador	2013	2014	2015
1	1.1	Municipio territorialmente ordenado			x
	1.2	Municipio cuidadoso de la imagen		x	
2	2.1	Municipio promotor de alternativas económicas	x		
	2.2	Municipio productor de la industria, el comercio y los servicios			x
	2.3	Municipio promotor del turismo		x	
3	3.1	Municipio promotor del sector agropecuario		x	
	3.2	Municipio promotor del sector agropecuario		x	
	3.3	Municipio promotor del sector agropecuario	x		
4	4.1	Municipio promotor de la salud		x	
	4.2	Municipio promotor del deporte y la creación		x	
	4.3	Municipio promotor de la salud		x	
5	5.1	Municipio responsable de la seguridad pública	x		
6	6.1	Municipio promotor de la calidad educativa a nivel básico	x		
	6.2	Municipio promotor de la calidad educativa a nivel básico	x		
7	7.1	Municipio promotor del sector agropecuario		x	
	7.2	Municipio promotor de la capacitación del empleo temporal	x		
8	8.1	Municipio promotor del cuidado del suelo			x
	8.2	Municipio promotor del cuidado del agua		x	
9	9.1	Municipio promotor de la educación		x	



		ambiental			
	9.2	Municipio promotor del cuidado de los recursos naturales			x

## Agenda de trabajo por estrategia específica.

N°	Objetivos estratégicos	N°	Estrategias específicas	Línea de acción y/o proyecto	Área responsable	Año
1	Aplicar la reglamentación, planeación y aplicación en el desarrollo urbano	1.1	Hacer compañías en el municipio de que existe un reglamento para la construcción.	Actualizar el reglamento de construcción e imagen urbana	Regidor de imagen urbana y regidor de obra publicas	2013
		1.2	Estar al pendiente en las fincas que se les de permiso de construcción que se respete dicho reglamento.	Aplicación , vigilancia, publicación y difusión del reglamento	Responsable de obras públicas y el regidor de imagen urbana	2013
2	Mejorar la actividad económica	2.1	Mejorar las vías de comunicación (carreteras)	Realización de la carretera Concepción de Buenos Aires – Unión de Guadalupe, carretera concepción de buenos aires (tuxcueca la manzanilla de la paz)	Obras publicas regidor de carreteras y SCT	2014
		2.2	Promover los productos lácteos del municipio	Vocacionamiento dirigido hacia la agroindustria	Regidor y director de promoción económica	2014
		2.3	Fomentar el turismo en el municipio	Desarrollar el turismo ecológico, andador y ciclopista en corredor turístico	Regidor de turismo secretaria de turismo	2013
3	Manejar adecuadamente la agricultura y ganadería del municipio	3.1	Dar campañas de capacitación a los agricultores y ganaderos para que tengan mayor producción de sus productos.	Capacitación y tecnificación a los productores de agricultura y ganadería	Regidor agropecuario ,SAGARPA y director de fomento agropecuario	2014
		3.2	Mejorar la genética en la ganadería del municipio	Apoyar a los ganaderos en la genética animal	Regidor agropecuario ,SAGARPA y director de fomento agropecuario	2014
		3.3	Apoyar a los ganaderos	Tecnificación a los	Regidor	2014

		y agricultores con proyectos de infraestructura y equipamiento.	productores agropecuarios y a los ganaderos	agropecuario ,SAGARPA y director de fomento agropecuario		
4	Reducir los problemas de salud	4.1	Identificar los principales problemas de salud e implementar medidas para Prevenir enfermedades	Campañas de salud en la población	Secretaria de salud y regidora de salud	2013
		4.2	Fomentar el deporte dentro de la población.	Crear más espacios deportivos	Regidor director y del deporte	2014
		4.3	Buscar recurso para hacer una casa de salud donde se den servicio las 24 horas	Casa de salud por las 24 horas	Secretaria de salud y regidora de salud	2014
5	Actualizar y hacer cumplir el reglamento de policía	5.1	Sancionar a las personas que falten al reglamento	Actualizar los reglamentos, publicarlos y difundirlos.	Secretaria de seguridad y director de seguridad publica	2013
6	Mejorar el nivel educativo	6.1	Hacer campañas con los padres de familia de lo importante que es la educación.	Hacer campañas con los padres de familia sobre lo importante que es la educación de sus hijos	Secretaria de educación y regidor de educación	2013
		6.2	Mejorar la infraestructura y el equipamiento de las escuelas	Equipamiento de aulas y laboratorio en la preparatoria y secundaria, además hacer una secundaria en la localidad de los sauces	Secretaria de educación y regidor de educación	2014
7	Mejorar el empleo	7.1	Mejorar el empleo	Empaque de aguacate y equipamiento y además el taller de costura y su equipamiento	Regidor de fomento agropecuario y SAGARPA	2015
		7.2	Fomentar el empleo temporal		Regidor de fomento agropecuario y SAGARPA	2014
8	Abastecer al municipio de agua en su totalidad	8.1	Perforando dos pozos	Perforación de pozos profundos	Regidor del agua CONAGUA y CEA	2013
		8.2	Hacer campañas de cultura del agua	Campañas de la cultura del agua	Regidor del agua CONAGUA y CEA	2013
9	Reducir la contaminación del medio ambiente.	9.1	Limpiando los ríos de las aguas negras	Plantas tratadoras de agua y redes de drenaje en algunas calles del municipio	CEA y regidor de agua potable y alcantarillado	2014
		9.2	Hacer campañas de la cultura sobre la contaminación ambiental	Hacer Campañas de la tala y caza clandestina	Regidor de ecología y SEMADES	2014

